



PREFEITURA DE
ITABORAÍ



SECRETARIA DE
SAÚDE

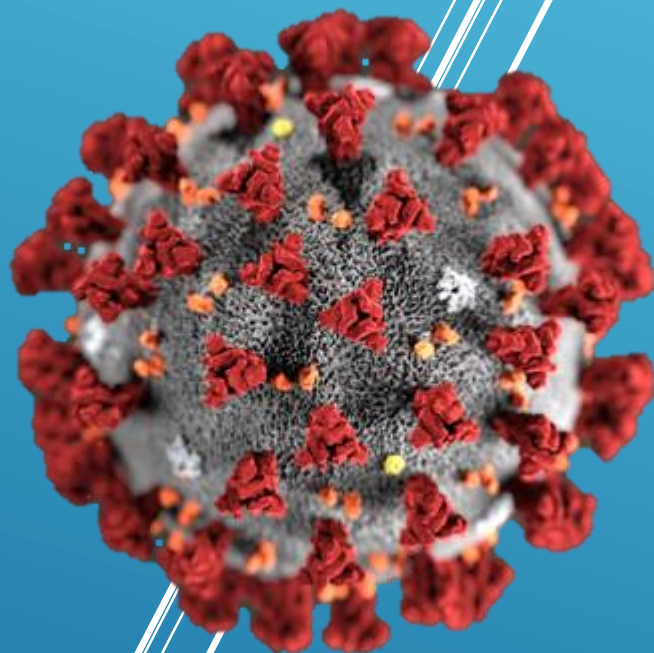
BOLETIM EPIDEMIOLÓGICO COVID-19 NO MUNICÍPIO DE ITABORAÍ

SEMSA/SVS/Dep.
Vig. Epidemiológica

Boletim N° 07/2021

Última atualização:
12/07/2021

Elaboração: Sisgeo



CASOS E ÓBITOS CONFIRMADOS POR COVID-19 EM RESIDENTES DE ITABORAÍ, 2020 – 2021

	2020	2021	Total
Casos confirmados:	7870	8445	16315
Casos SRAG*:	769	945	1714
Óbitos confirmados:	394	411	805
Taxa de incidência: (casos por 100 mil habitantes)	3245	3482	6727
Taxa de mortalidade: (óbitos por 100 mil habitantes)	162	169	332
Letalidade: (percentual)	5,0	4,9	4,9

* Casos de SRAG confirmados para COVID-19



PREFEITURA DE
ITABORAÍ

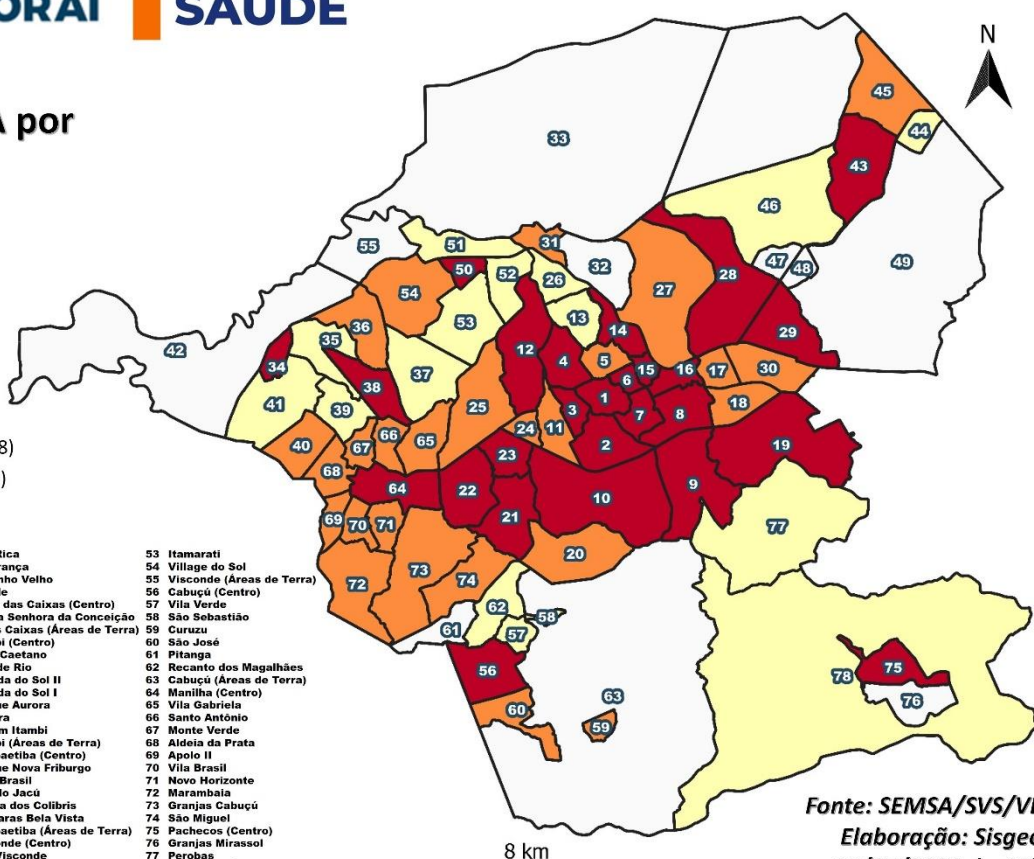
SECRETARIA DE
SAÚDE

COVID-19 INCIDÊNCIA por BAIRROS

LEGENDA

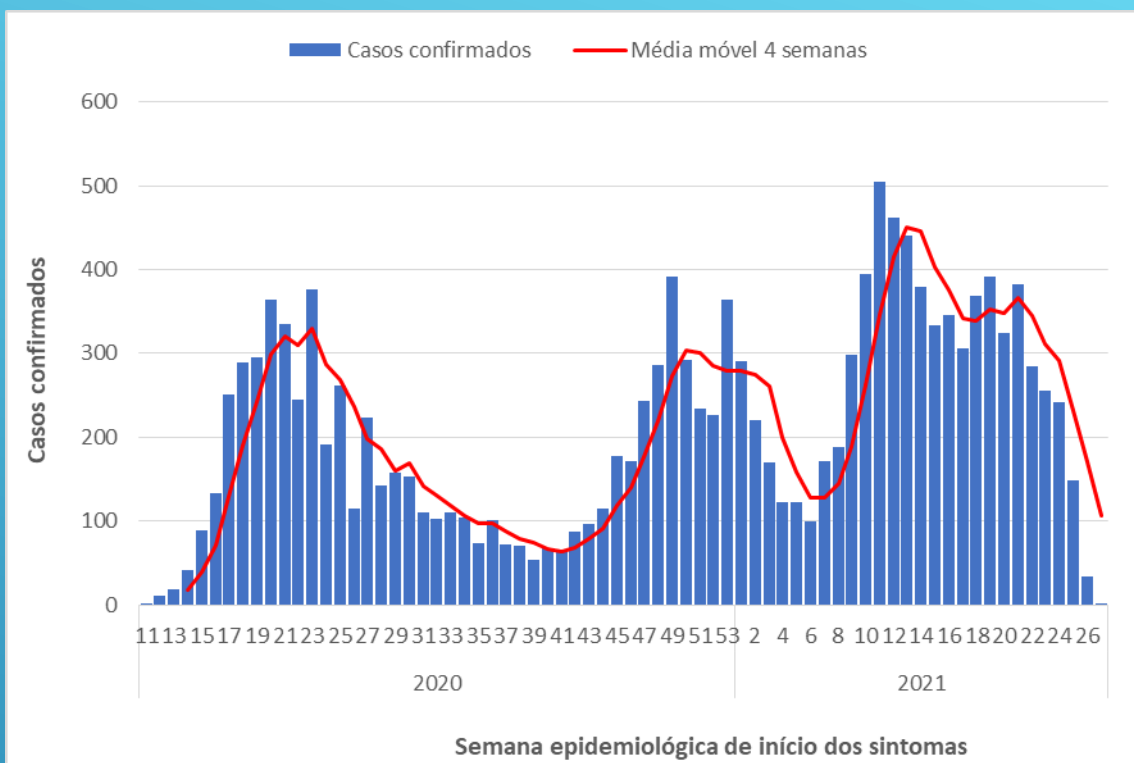
- SEM INCIDÊNCIA
- BAIXA (162 – 2294)
- MÉDIA (2294 – 6558)
- ALTA (6558 – 28360)

- | | | |
|------------------------|-----------------------------------|------------------------------|
| 1 Centro | 27 Vila Rica | 53 Itamarati |
| 2 Ampliação | 28 Esperança | 54 Village do Sol |
| 3 Rio Varzea | 29 Engenho Velho | 55 Visconde (Áreas de Terra) |
| 4 Retiro | 30 Itaville | 56 Cabuçú (Centro) |
| 5 Sossego | 31 Porto das Caixas (Centro) | 57 Vila Verde |
| 6 Jardim Imperial | 32 Nossa Senhora da Conceição | 58 São Sebastião |
| 7 Nova Cidade | 33 P. das Caixas (Áreas de Terra) | 59 Curuzu |
| 8 Quissamã | 34 Itambi (Centro) | 60 São José |
| 9 Calundú | 35 João Caetano | 61 Pitanga |
| 10 Caluge | 36 Grande Rio | 62 Recanto dos Magalhães |
| 11 Outeiro das Pedras | 37 Morada do Sol II | 63 Cabuçú (Áreas de Terra) |
| 12 Joaquim de Oliveira | 38 Morada do Sol I | 64 Manilha (Centro) |
| 13 Jardim Ferma | 39 Parque Aurora | 65 Vila Gabriela |
| 14 Areal | 40 Gebara | 66 Santo Antônio |
| 15 Nancilândia | 41 Jardim Itambi | 67 Monte Verde |
| 16 Vondá das Pedras | 42 Itambi (Áreas de Terra) | 68 Aldeia da Prata |
| 17 Colônia | 43 Sambaetiba (Centro) | 69 Apolo II |
| 18 Chácara Iguaú | 44 Parque Nova Friburgo | 70 Vila Brasil |
| 19 Picos | 45 Agro Brasil | 71 Novo Horizonte |
| 20 Badureco | 46 Alto do Jacu | 72 Marambaia |
| 21 Sapé | 47 Quinta dos Colibris | 73 Granjas Cabuçú |
| 22 Três Pontes | 48 Chacaras Bela Vista | 74 São Miguel |
| 23 Bela Vista | 49 Sambaetiba (Áreas de Terra) | 75 Pachecos (Centro) |
| 24 Santo Expedito | 50 Visconde (Centro) | 76 Granjas Mirassol |
| 25 Retiro São Joaquim | 51 Vila Visconde | 77 Perobas |
| 26 City Areal | 52 Maravilha | 78 Pachecos (Áreas de Terra) |

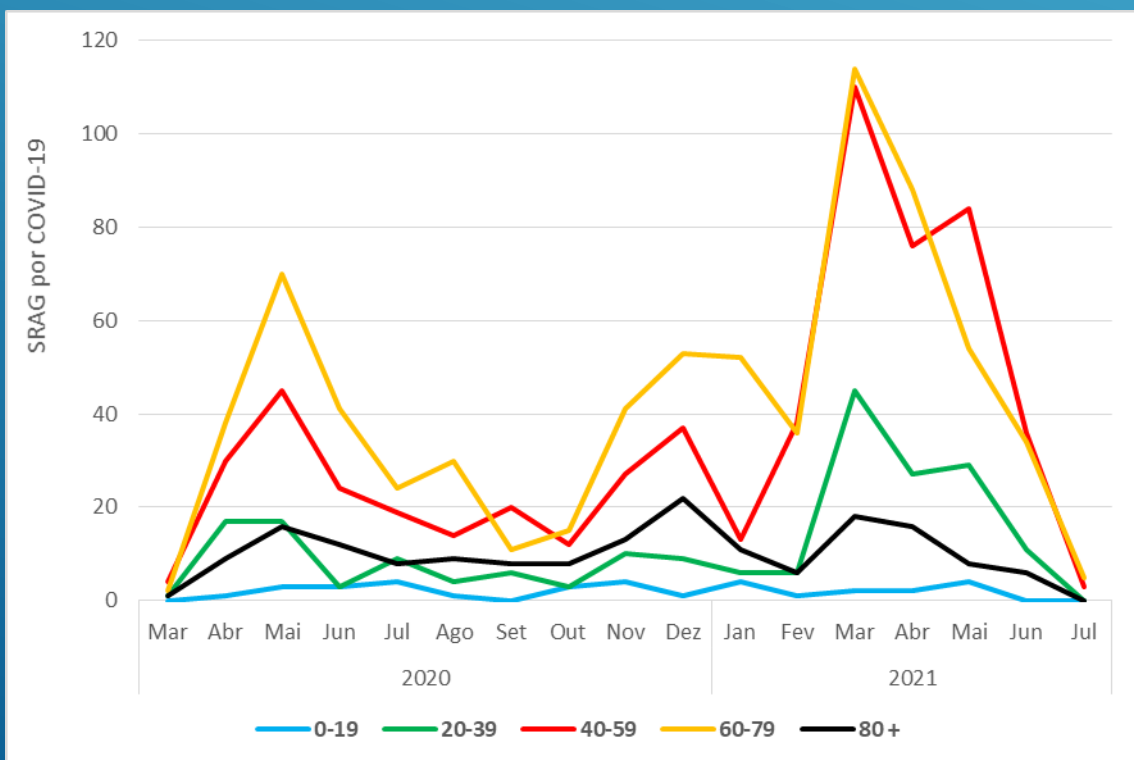


Fonte: SEMSA/SVS/VE
Elaboração: Sisgeo
15/07/2021, às 17h

CASOS CONFIRMADOS POR COVID-19 EM RESIDENTES DE ITABORAÍ, 2020 – 2021

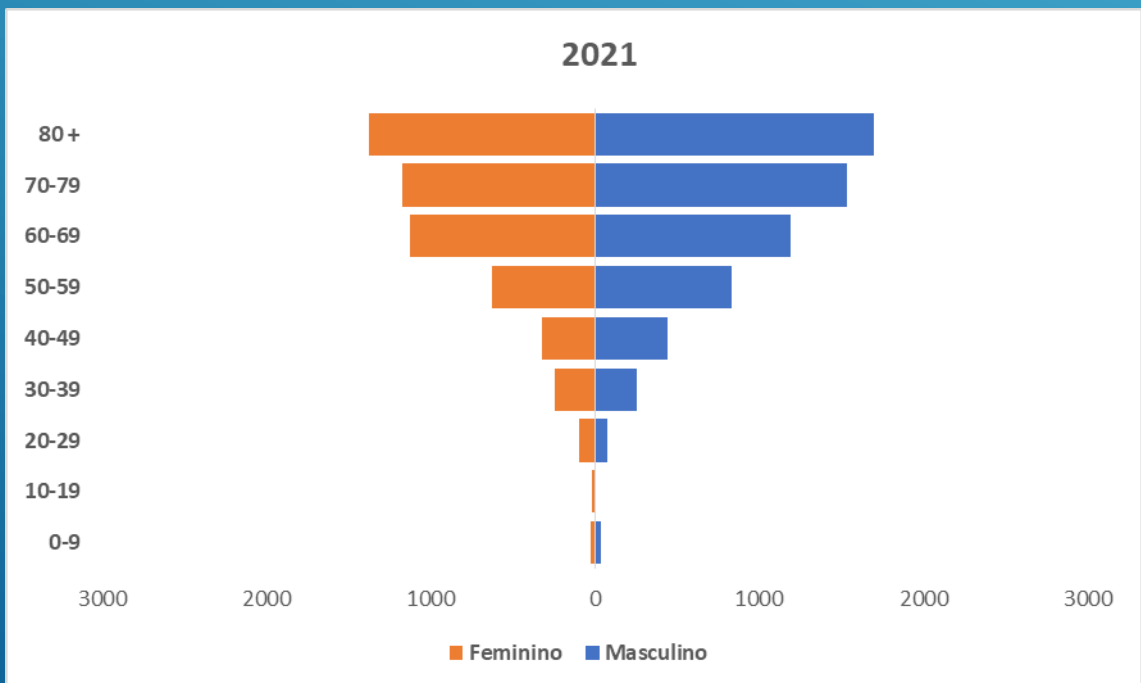
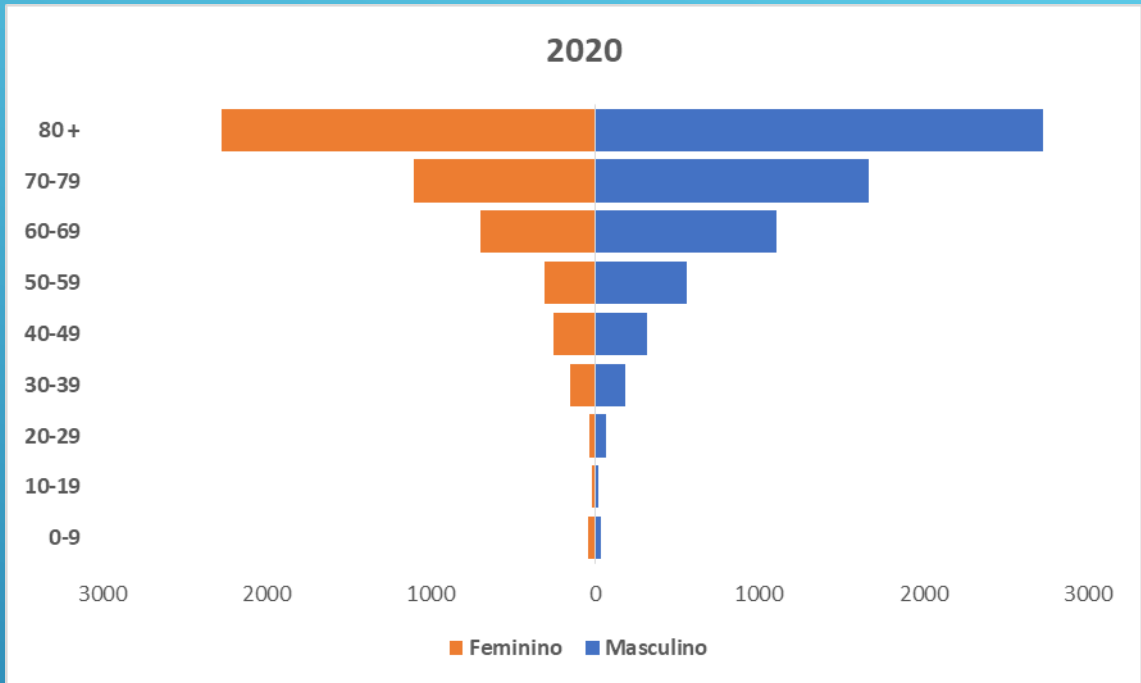


CASOS DE SÍNDROME RESPIRATÓRIA AGUDA GRAVE (SRAG) POR FAIXA ETÁRIA, 2020 – 2021

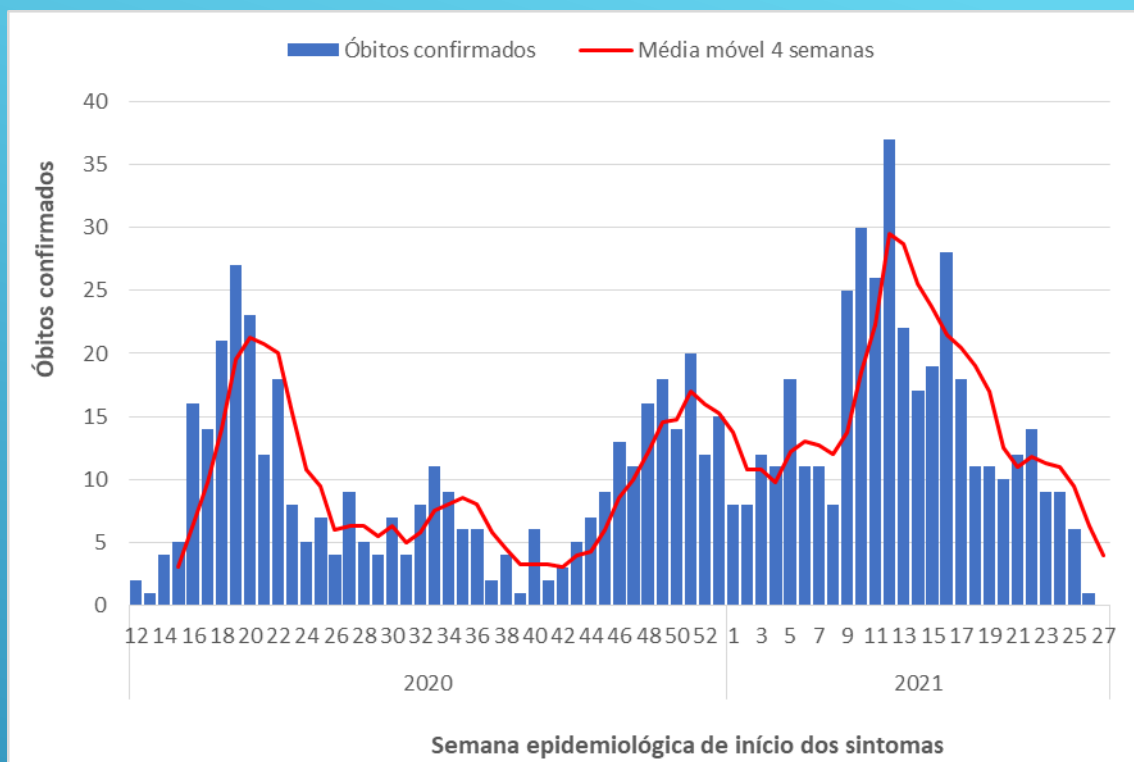


TAXA DE INCIDÊNCIA DA COVID-19 EM HOSPITALIZADOS SEGUNDO FAIXA ETÁRIA, 2020 – 2021

Casos de SRAG por 100 mil habitantes



ÓBITOS CONFIRMADOS POR COVID-19 EM RESIDENTES DE ITABORAÍ, 2020 – 2021



PREFEITURA DE
ITABORAÍ

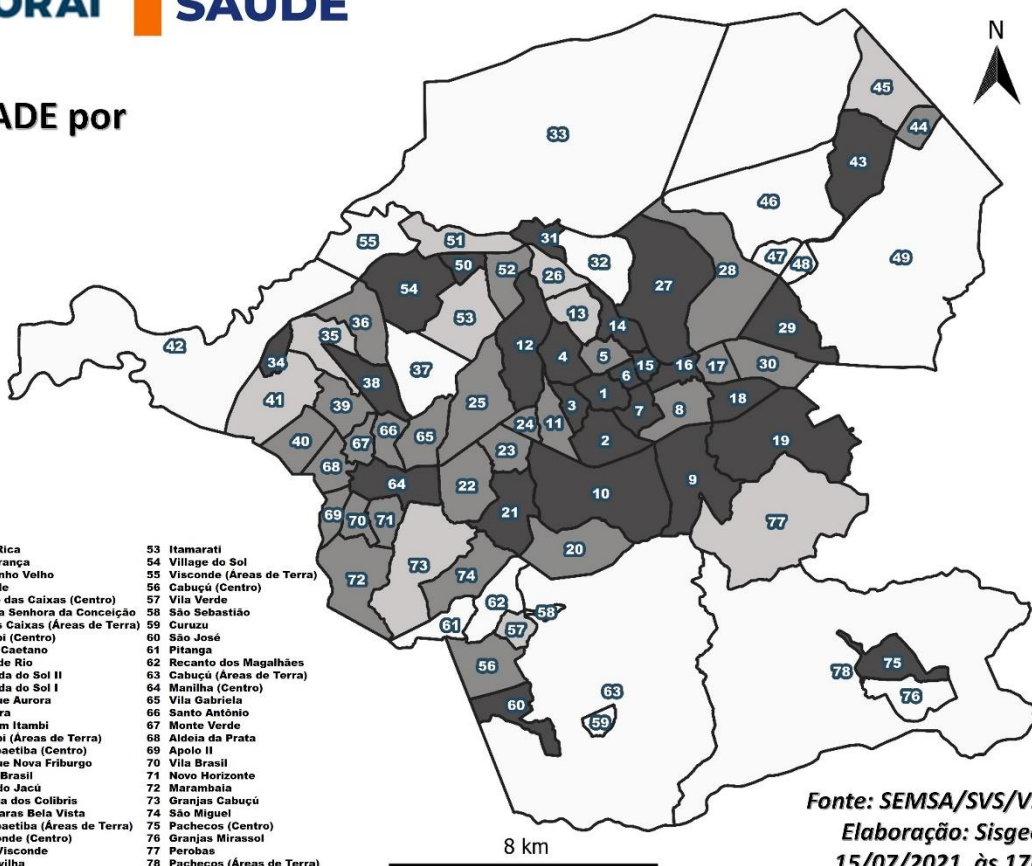
SECRETARIA DE
SAÚDE

COVID-19 MORTALIDADE por BAIRROS

LEGENDA

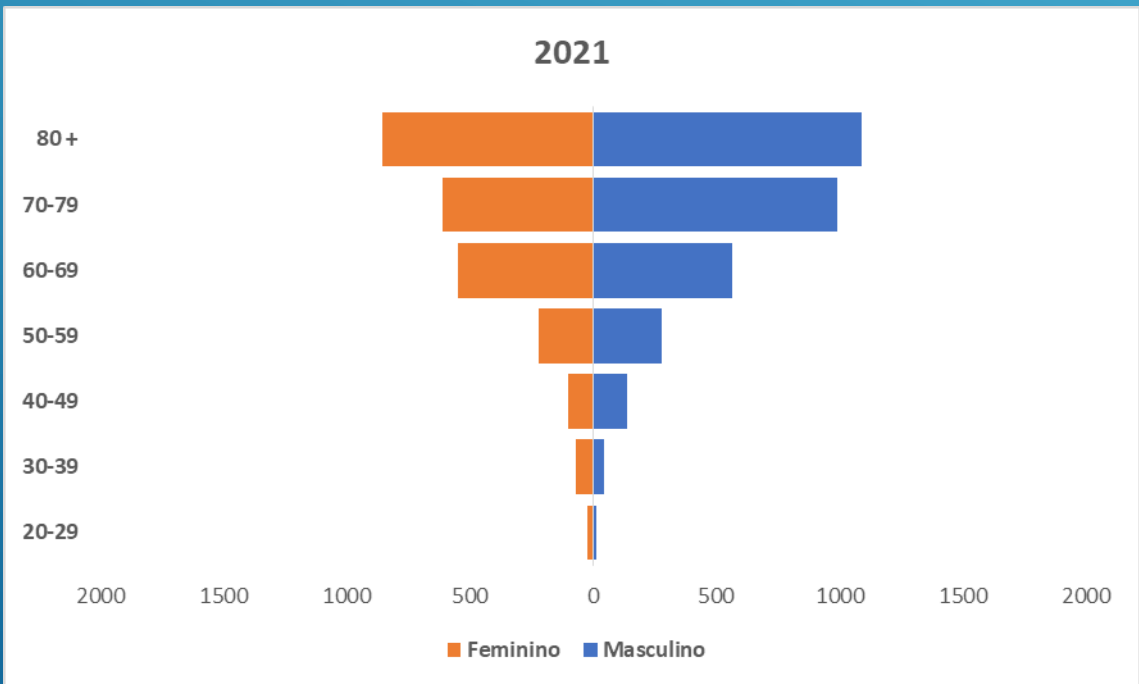
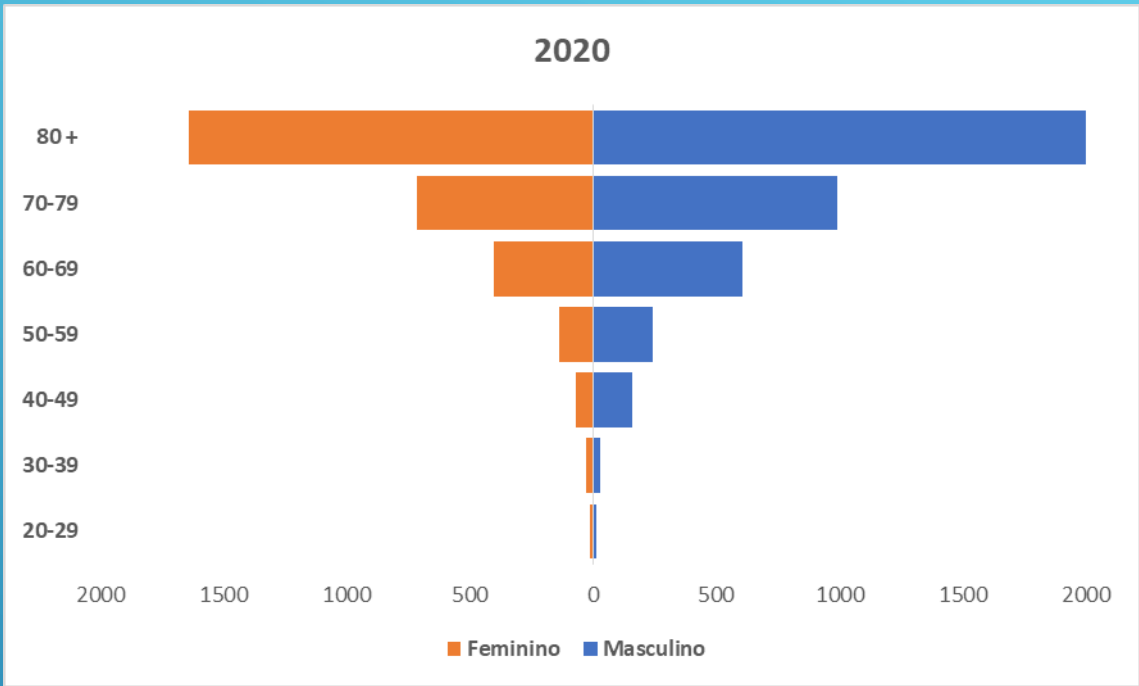
- SEM INCIDÊNCIA
- BAIXA (42 – 168)
- MÉDIA (168 – 379)
- ALTA (379 – 1253)

1 Centro	27 Vila Rica	53 Itamarati
2 Ampliação	28 Esperança	54 Village do Sol
3 Rio Várzea	29 Engenho Velho	55 Visconde (Áreas de Terra)
4 Retiro	30 Itaville	56 Cabuçú (Centro)
5 Sossego	31 Porto das Caixas (Centro)	57 Vila Verde
6 Jardim Imperial	32 Nossa Senhora da Conceição	58 São Sebastião
7 Nova Cidade	33 P. das Caixas (Áreas de Terra)	59 Curuzu
8 Quissamã	34 Itambi (Centro)	60 São José
9 Calundú	35 João Caetano	61 Pitanga
10 Caluge	36 Grande Rio	62 Recanto dos Magalhães
11 Outeiro das Pedras	37 Morada do Sol II	63 Cabuçú (Áreas de Terra)
12 Joaquim de Oliveira	38 Morada do Sol I	64 Manilha (Centro)
13 Jardim Ferma	39 Parque Aurora	65 Vila Gabriela
14 Areal	40 Gebara	66 Santo Antônio
15 Nancilândia	41 Jardim Itambi	67 Monte Verde
16 Venda das Pedras	42 Itambi (Áreas de Terra)	68 Aldeia da Prata
17 Colônia	43 Sambaetiba (Centro)	69 Apolo II
18 Chácara Iguá	44 Parque Nova Friburgo	70 Vila Brasil
19 Ficos	45 Agro Brasil	71 Novo Horizonte
20 Badureco	46 Alto do Jacú	72 Marambaia
21 Sapê	47 Quinta dos Colibris	73 Granjas Cabuçú
22 Três Pontes	48 Chácara Bela Vista	74 São Miguel
23 Bela Vista	49 Sambaetiba (Áreas de Terra)	75 Pachecos (Centro)
24 Santo Expedito	50 Visconde (Centro)	76 Granjas Mirassol
25 Retiro São Joaquim	51 Vila Visconde	77 Perobas
26 City Areal	52 Maravilha	78 Pachecos (Áreas de Terra)



Fonte: SEMSA/SVS/VE
Elaboração: Sisgeo
15/07/2021, às 17h

TAXA DE MORTALIDADE DA COVID-19 SEGUNDO FAIXA ETÁRIA, 2020 – 2021



Fonte: SIVEP Gripe

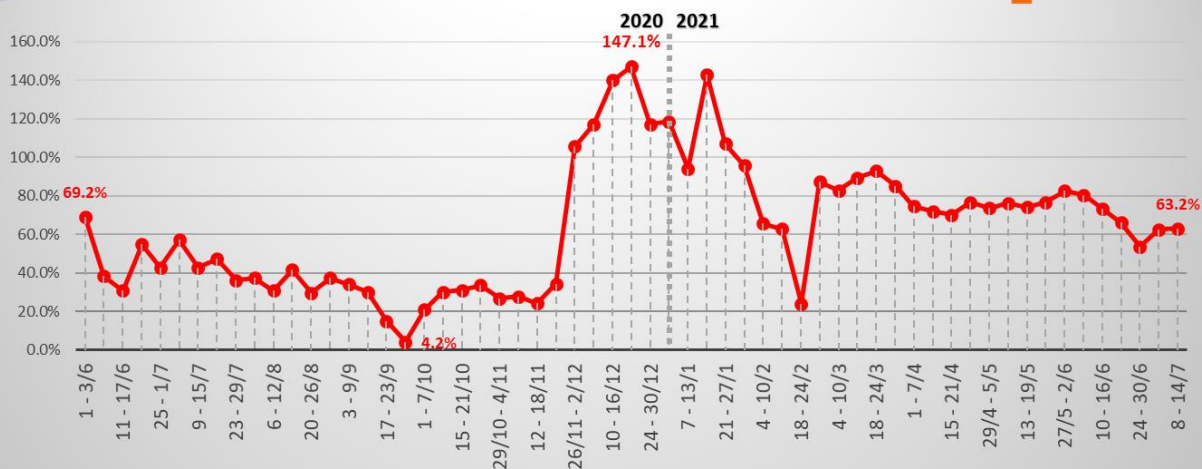
OCUPAÇÃO DE LEITOS DE UTI PARA COVID-19, 2020 – 2021



PREFEITURA DE
ITABORAÍ

Covid -19 % Ocupação dos Leitos de UTI por Semana

SECRETARIA DE
SAÚDE



Fonte: SEMSA/SAEGH/HMDLI e HMSJT; e SES/HEPIBC - Elaboração: Sisgeo

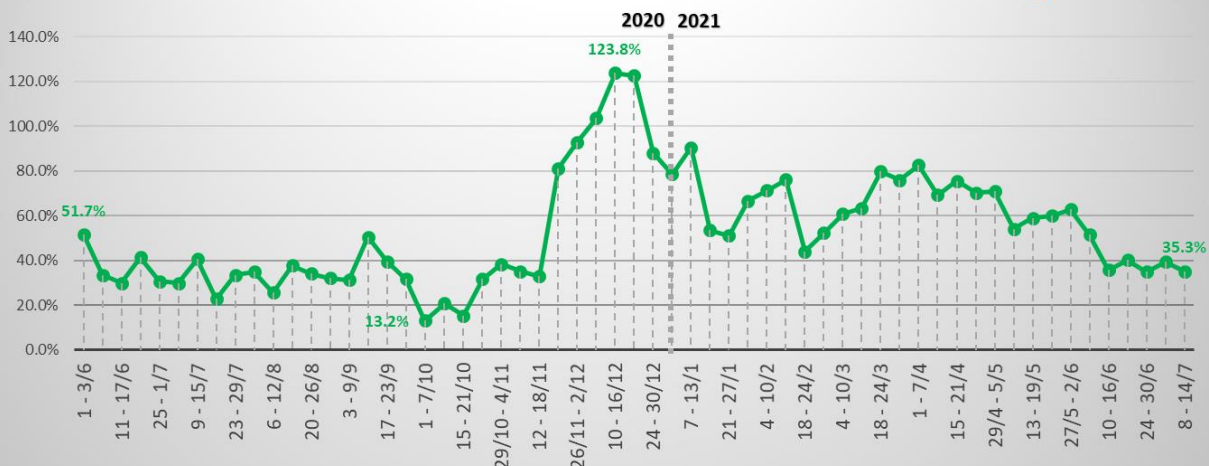
OCUPAÇÃO DE LEITOS CLÍNICOS PARA COVID-19, 2020 – 2021



PREFEITURA DE
ITABORAÍ

Covid -19 % Ocupação dos Leitos Clínicos por Semana

SECRETARIA DE
SAÚDE



Fonte: SEMSA/SAEGH/HMDLI e HMSJT; e SES/HEPIBC - Elaboração: Sisgeo

DOSES APLICADAS DE VACINA PARA COVID-19

POPULAÇÃO ALVO MAIORES DE 18 ANOS	173395	
	Não vacinados	Vacinados
Primeira Dose	81403	91992
Imunização Completa	142453	30942
Primeira Dose	46.95%	53.05%
Imunização Completa	82.16%	17.84%

Percentual de vacinados no Município de Itaboraí - PRIMEIRA DOSE - D1

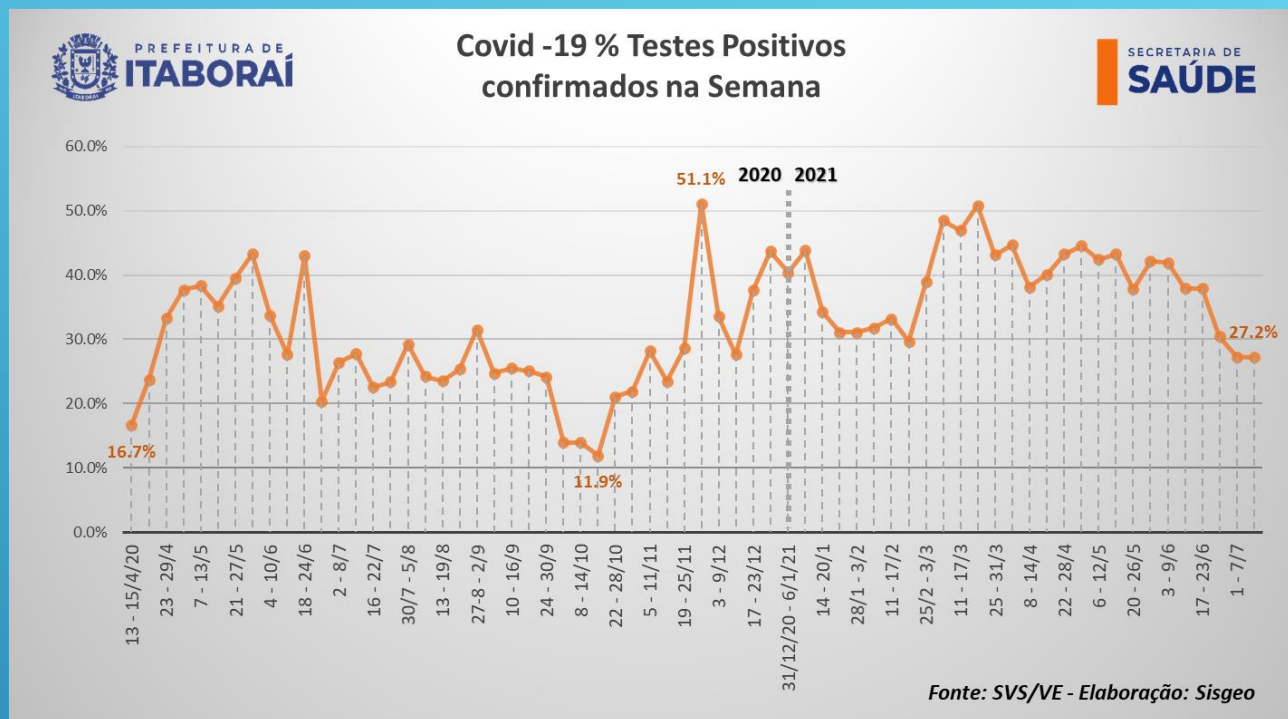


Percentual de vacinados no Município de Itaboraí - Imunização Completa



**Atualização com vacinados até 15/07/2021*

POSITIVIDADE PARA COVID-19, 2020 – 2021



PREFEITURA DE
ITABORAÍ



SECRETARIA DE
SAÚDE



Sistemas de Informação e
Geoprocessamento em Saúde