

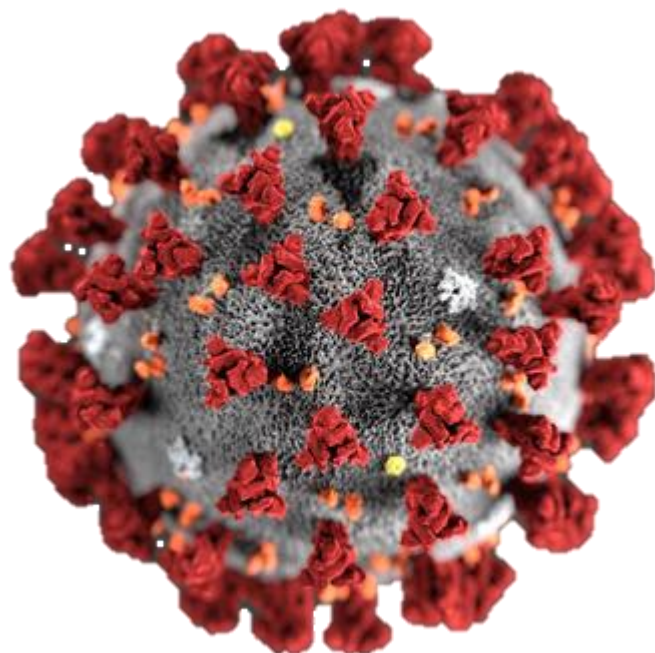


PREFEITURA DE
ITABORAÍ



SECRETARIA DE
SAÚDE

BOLETIM EPIDEMIOLÓGICO COVID-19 NO MUNICÍPIO DE ITABORAÍ



SEMSA/SVS/DEP. VIG. EPIDEMIOLÓGICA

BOLETIM Nº 11/2021

ÚLTIMA ATUALIZAÇÃO: 10/11/2021

ELABORAÇÃO: SISGEO

CASOS E ÓBITOS CONFIRMADOS POR COVID-19 EM RESIDENTES DE ITABORAÍ, 2020 – 2021

	2020	2021	Total
Casos confirmados:	7868	11011	18879
Casos SRAG*:	769	1250	2019
Óbitos confirmados:	382	523	905
Taxa de incidência: (casos por 100 mil habitantes)	3244	4505	7724
Taxa de mortalidade: (óbitos por 100 mil habitantes)	157	214	370
Letalidade: (percentual)	4,9	4,7	4,8

* Casos de SRAG confirmados para COVID-19



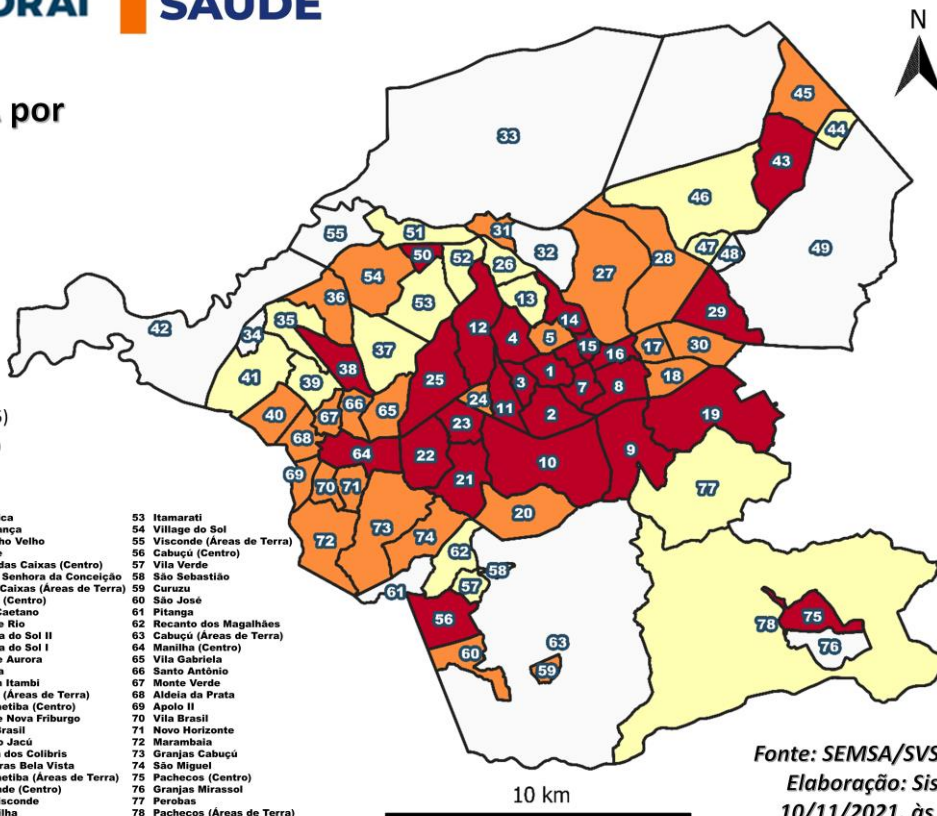
SECRETARIA DE SAÚDE

COVID-19 INCIDÊNCIA por BAIRROS

LEGENDA

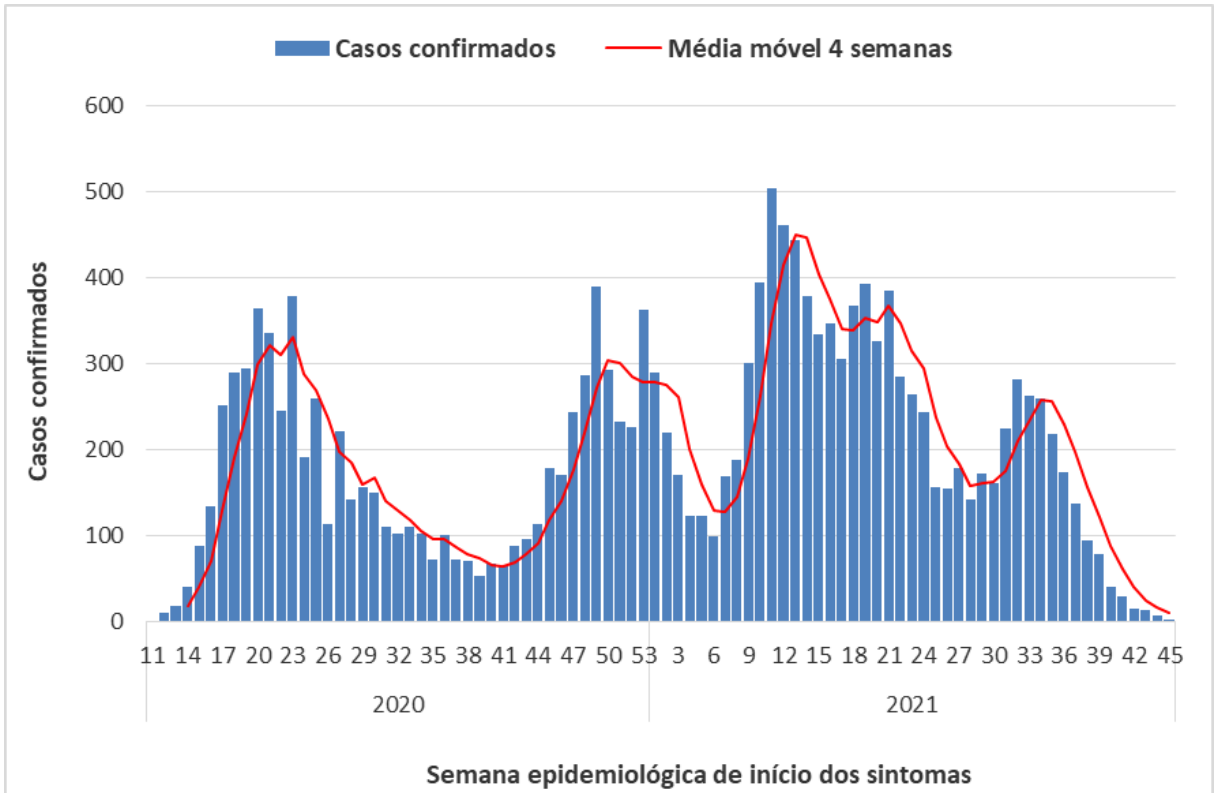
- SEM INCIDÊNCIA
- BAIXA (162 – 2517)
- MÉDIA (2517 – 7695)
- ALTA (7695 – 32165)

- | | | |
|------------------------|-----------------------------------|------------------------------|
| 1 Centro | 27 Vila Rica | 53 Itamarati |
| 2 Ampliação | 28 Esperança | 54 Village do Sol |
| 3 Rio Várzea | 29 Engenho Velho | 55 Visconde (Áreas de Terra) |
| 4 Retiro | 30 Itaville | 56 Cabuçu (Centro) |
| 5 Sossego | 31 Porto das Caixas (Centro) | 57 Vila Verde |
| 6 Jardim Imperial | 32 Nossa Senhora da Conceição | 58 São Sebastião |
| 7 Nova Cidade | 33 P. das Caixas (Áreas de Terra) | 59 Curuzu |
| 8 Quissamã | 34 Itambi (Centro) | 60 São José |
| 9 Calundú | 35 João Caetano | 61 Pitanga |
| 10 Caluge | 36 Grande Rio | 62 Recanto dos Magalhães |
| 11 Outeiro das Pedras | 37 Morada do Sol II | 63 Cabuçu (Áreas de Terra) |
| 12 Joaquim de Oliveira | 38 Morada do Sol I | 64 Manilha (Centro) |
| 13 Jardim Ferma | 39 Parque Aurora | 65 Vila Gabriela |
| 14 Areal | 40 Gebara | 66 Santo Antônio |
| 15 Nancilândia | 41 Jardim Itambi | 67 Monte Verde |
| 16 Venda das Pedras | 42 Itambi (Áreas de Terra) | 68 Aldeia da Prata |
| 17 Colônia | 43 Sambaetiba (Centro) | 69 Apolo II |
| 18 Chácara Iguaú | 44 Parque Nova Friburgo | 70 Vila Brasil |
| 19 Picos | 45 Agro Brasil | 71 Novo Horizonte |
| 20 Badureco | 46 Alto do Jacú | 72 Marambala |
| 21 Sapê | 47 Quinta dos Colibris | 73 Granjas Cabuçu |
| 22 Três Pontes | 48 Chácara Bela Vista | 74 São Miguel |
| 23 Bela Vista | 49 Sambaetiba (Áreas de Terra) | 75 Pachecos (Centro) |
| 24 Santo Expedito | 50 Visconde (Centro) | 76 Granjas Mirassol |
| 25 Retiro São Joaquim | 51 Vila Visconde | 77 Perobas |
| 26 City Areal | 52 Maravilha | 78 Pachecos (Áreas de Terra) |

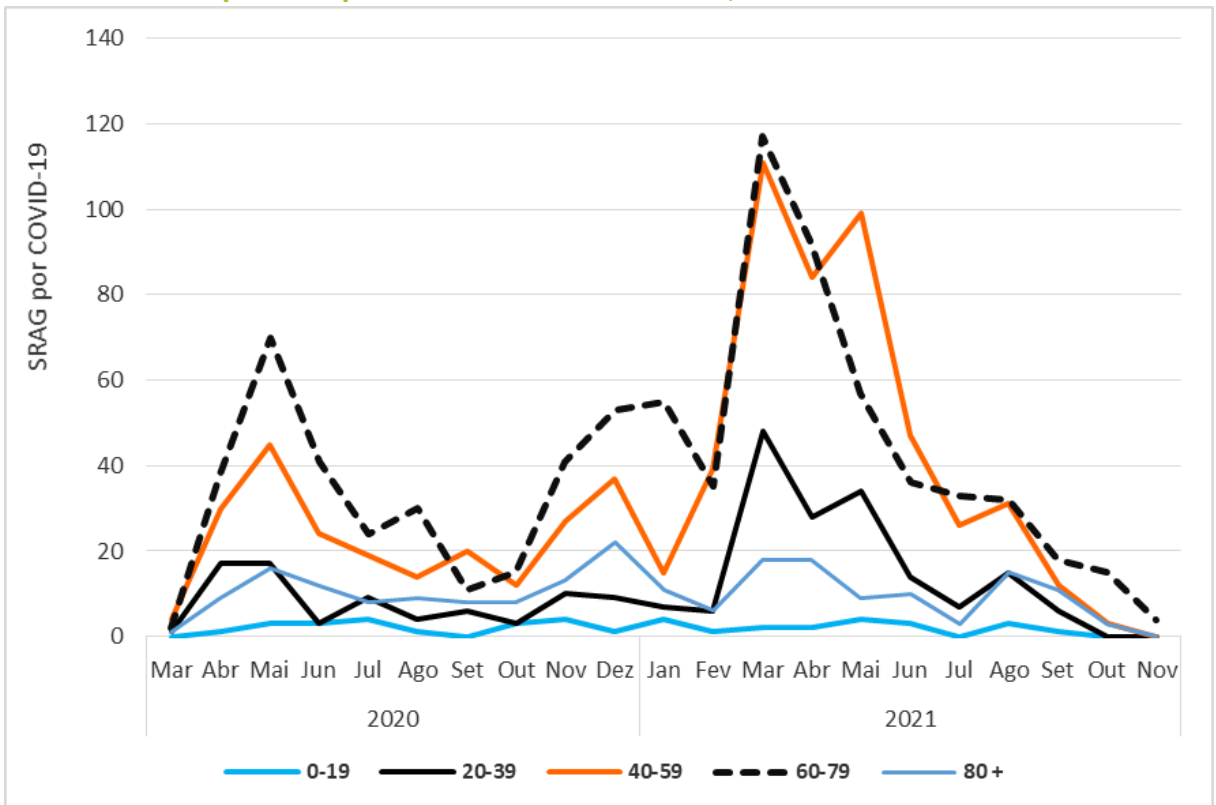


Fonte: SEMSA/SVS/VE
Elaboração: Sisgeo
10/11/2021, às 17h

CASOS CONFIRMADOS POR COVID-19 EM RESIDENTES DE ITABORAÍ, 2020 – 2021

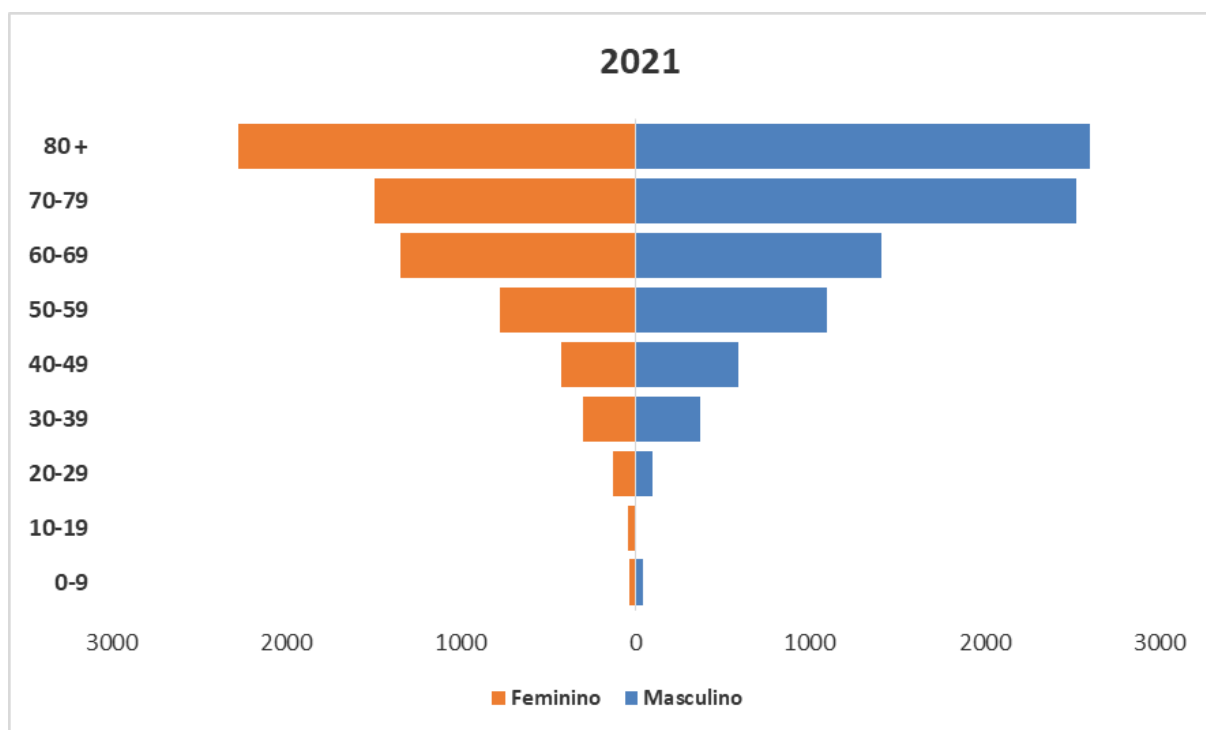
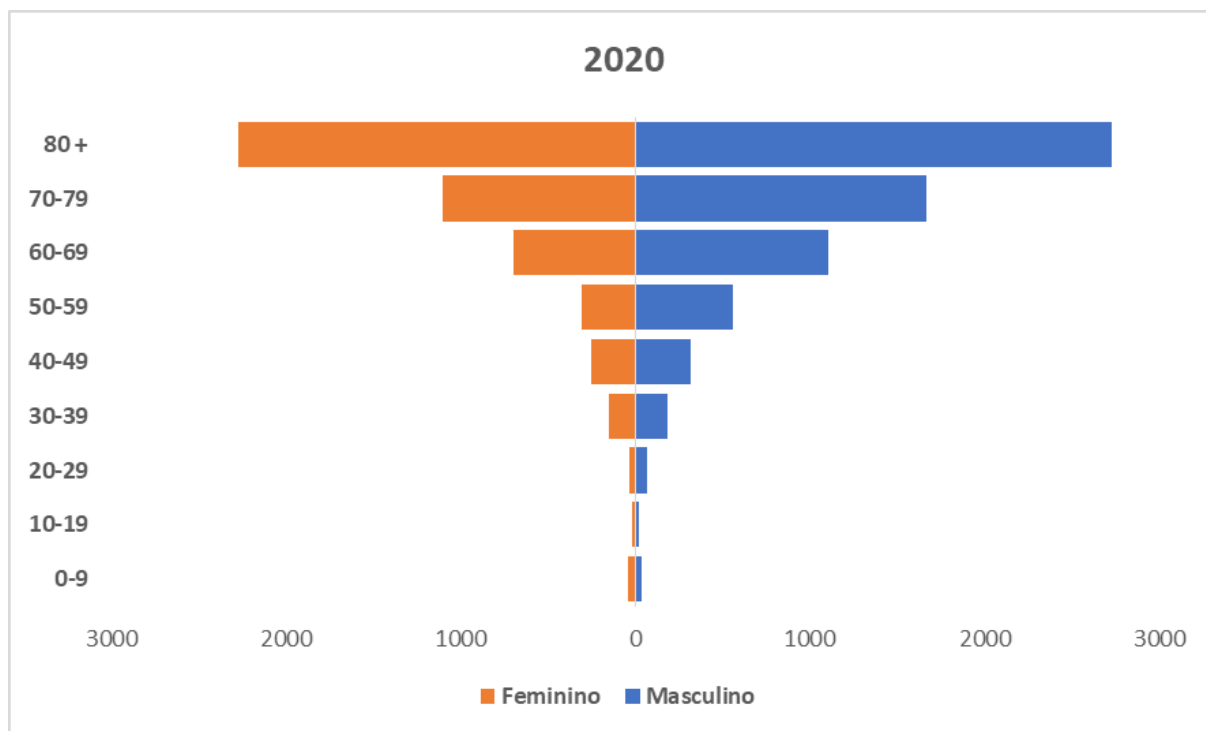


CASOS DE SÍNDROME RESPIRATÓRIA AGUDA GRAVE (SRAG) POR FAIXA ETÁRIA, 2020 – 2021



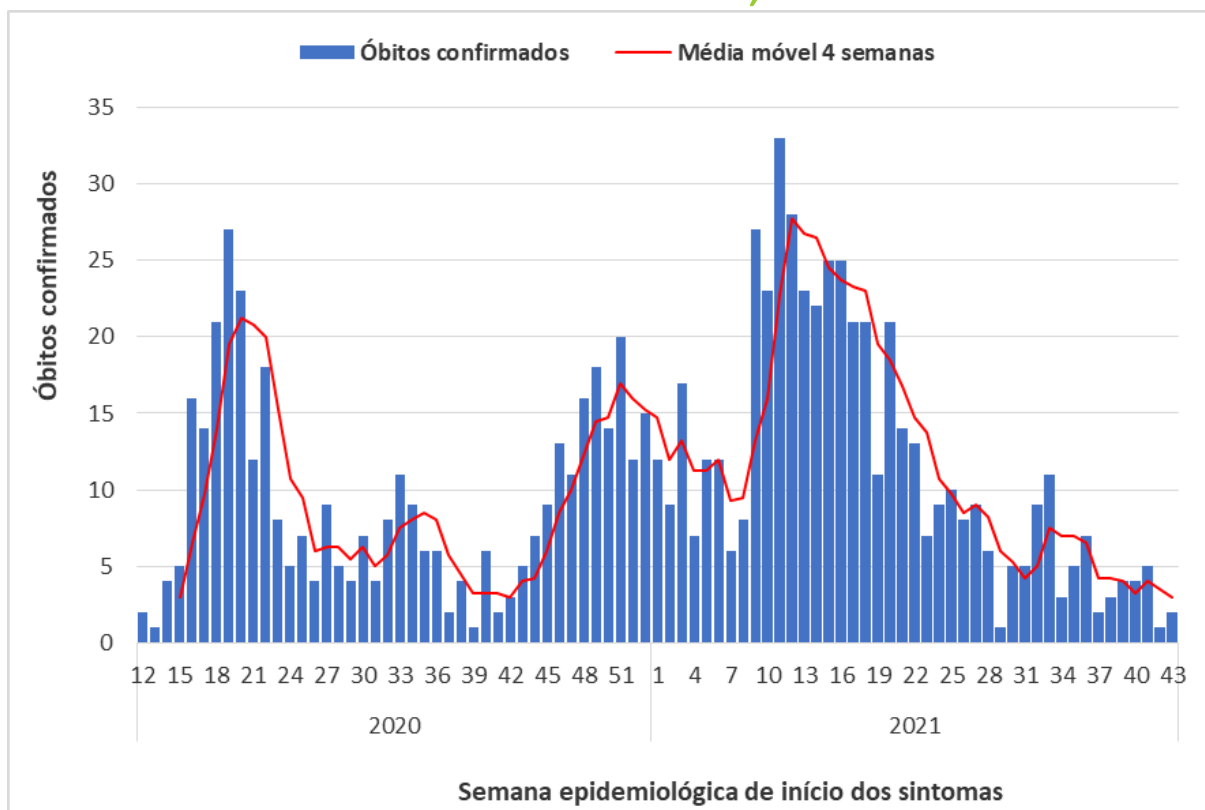
TAXA DE INCIDÊNCIA DA COVID-19 EM HOSPITALIZADOS SEGUNDO FAIXA ETÁRIA, 2020 – 2021

Casos de SRAG por 100 mil habitantes



Fonte: SIVEP Gripe

ÓBITOS CONFIRMADOS POR COVID-19 EM RESIDENTES DE ITABORAÍ, 2020 – 2021



Fonte: SIVEP Gripe



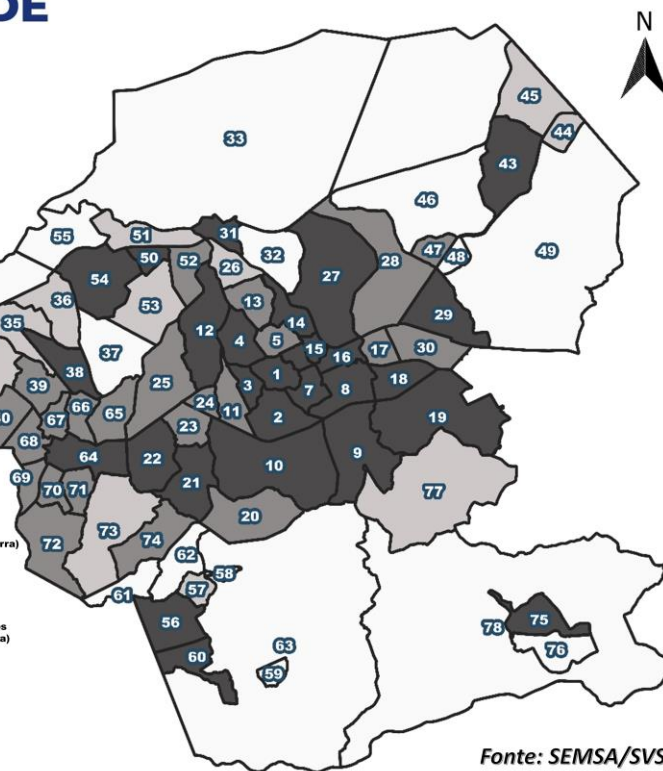
SECRETARIA DE SAÚDE

COVID-19 MORTALIDADE por BAIRROS

LEGENDA

- SEM MORTALIDADE
- BAIXA (42 – 179)
- MÉDIA (179 – 403)
- ALTA (403 – 1413)

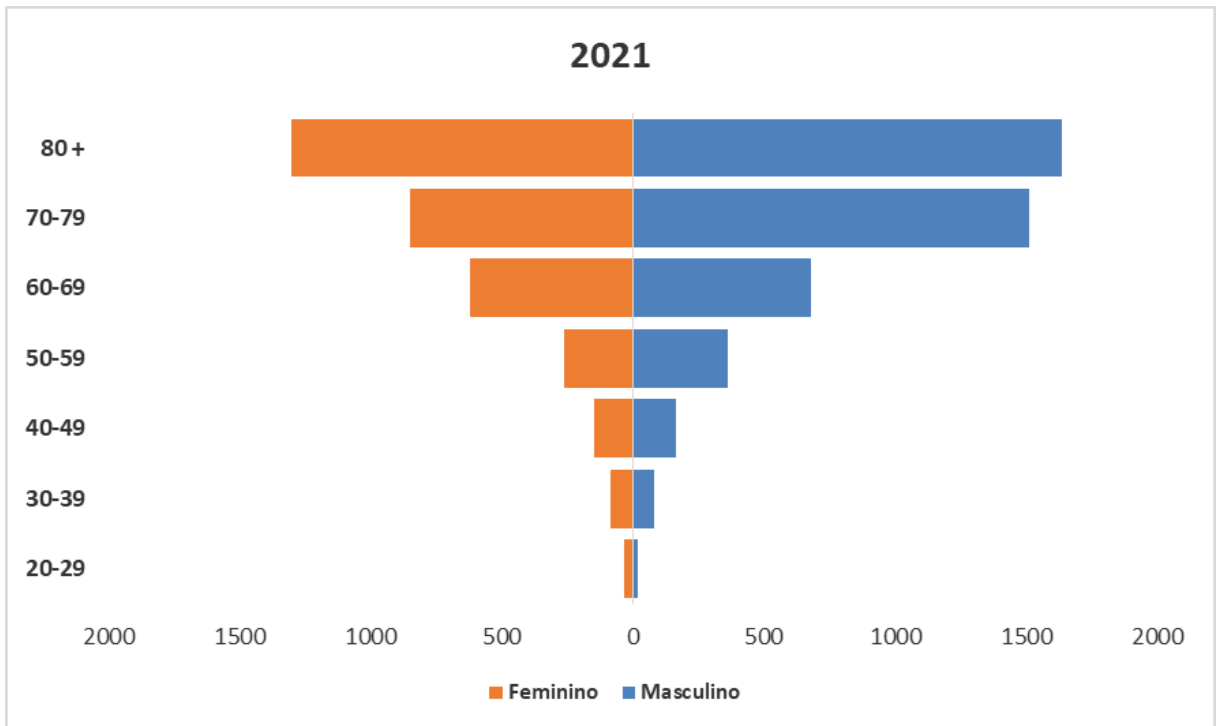
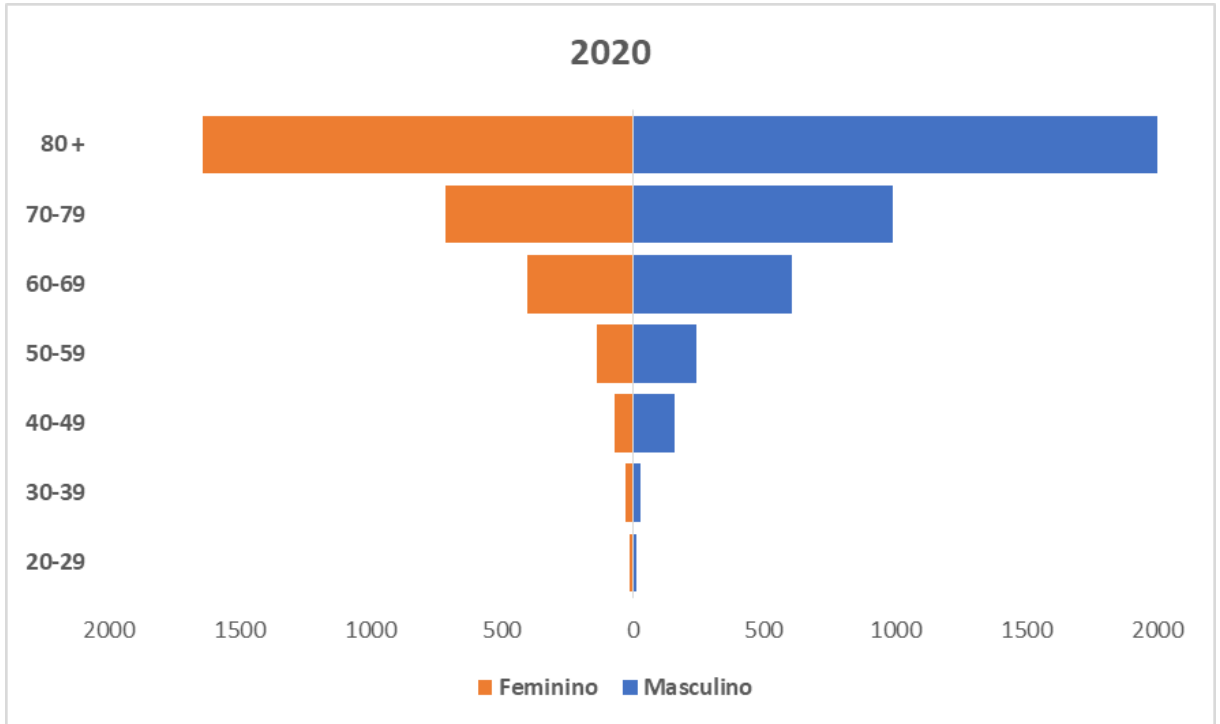
- | | | |
|------------------------|-----------------------------------|------------------------------|
| 1 Centro | 27 Vila Rica | 53 Itamarati |
| 2 Ampliação | 28 Esperança | 54 Village do Sol |
| 3 Rio Várzea | 29 Engenho Velho | 55 Visconde (Áreas de Terra) |
| 4 Retiro | 30 Itaville | 56 Cabuçú (Centro) |
| 5 Sossego | 31 Porto das Caixas (Centro) | 57 Vila Verde |
| 6 Jardim Imperial | 32 Nossa Senhora da Conceição | 58 São Sebastião |
| 7 Nova Cidade | 33 P. das Caixas (Áreas de Terra) | 59 Cururu |
| 8 Quissamã | 34 Itambi (Centro) | 60 São José |
| 9 Calundú | 35 João Caetano | 61 Pitanga |
| 10 Caluge | 36 Grande Rio | 62 Recanto dos Magalhães |
| 11 Outeiro das Pedras | 37 Morada do Sol II | 63 Cabuçú (Áreas de Terra) |
| 12 Joaquim de Oliveira | 38 Morada do Sol I | 64 Manilha (Centro) |
| 13 Jardim Ferma | 39 Parque Aurora | 65 Vila Gabriela |
| 14 Areal | 40 Gebara | 66 Santo Antônio |
| 15 Nancilândia | 41 Jardim Itambi | 67 Monte Verde |
| 16 Venda das Pedras | 42 Itambi (Áreas de Terra) | 68 Aldeia da Prata |
| 17 Colônia | 43 Sambaetiba (Centro) | 69 Apolo II |
| 18 Chácara Iguaú | 44 Parque Nova Friburgo | 70 Vila Brasil |
| 19 Picos | 45 Agro Brasil | 71 Novo Horizonte |
| 20 Badureco | 46 Alto do Jacú | 72 Marambala |
| 21 Sapé | 47 Quinta dos Colibris | 73 Granjas Cabuçú |
| 22 Três Pontes | 48 Chácara Bela Vista | 74 São Miguel |
| 23 Bela Vista | 49 Sambaetiba (Áreas de Terra) | 75 Pachecos (Centro) |
| 24 Santo Expedito | 50 Visconde (Centro) | 76 Granjas Mirassol |
| 25 Retiro São Joaquim | 51 Vila Visconde | 77 Perobas |
| 26 City Areal | 52 Maravilha | 78 Pachecos (Áreas de Terra) |



Fonte: SEMSA/SVS/VE
Elaboração: Sisgeo
10/11/2021, às 17h

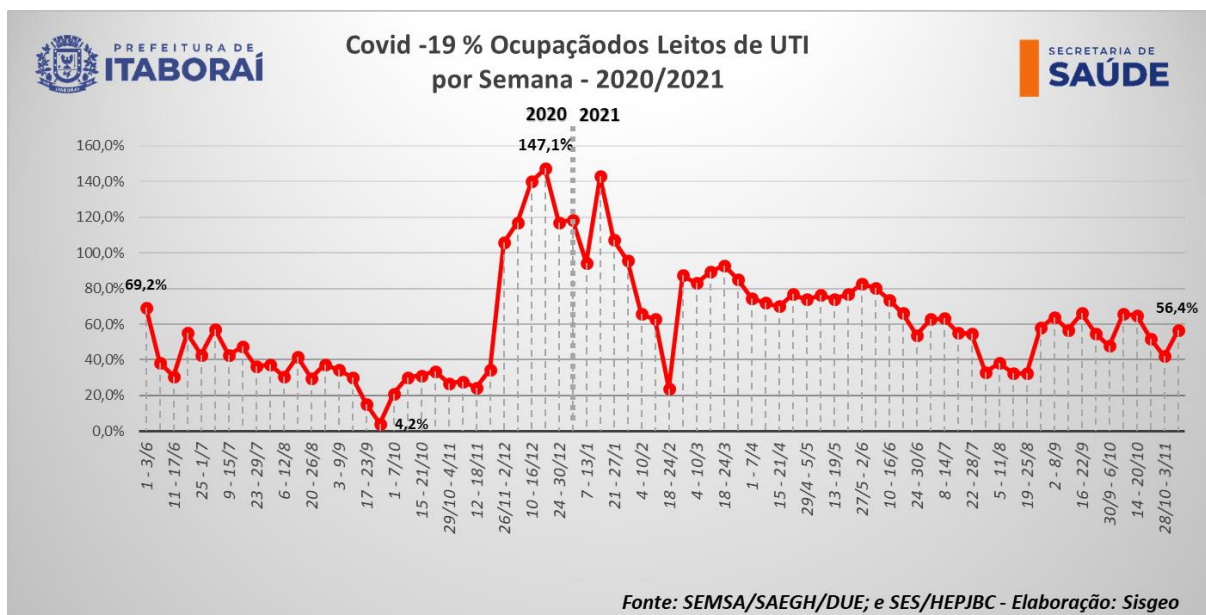
TAXA DE MORTALIDADE DA COVID-19 SEGUNDO FAIXA ETÁRIA, 2020 – 2021

Óbitos por 100 mil habitantes

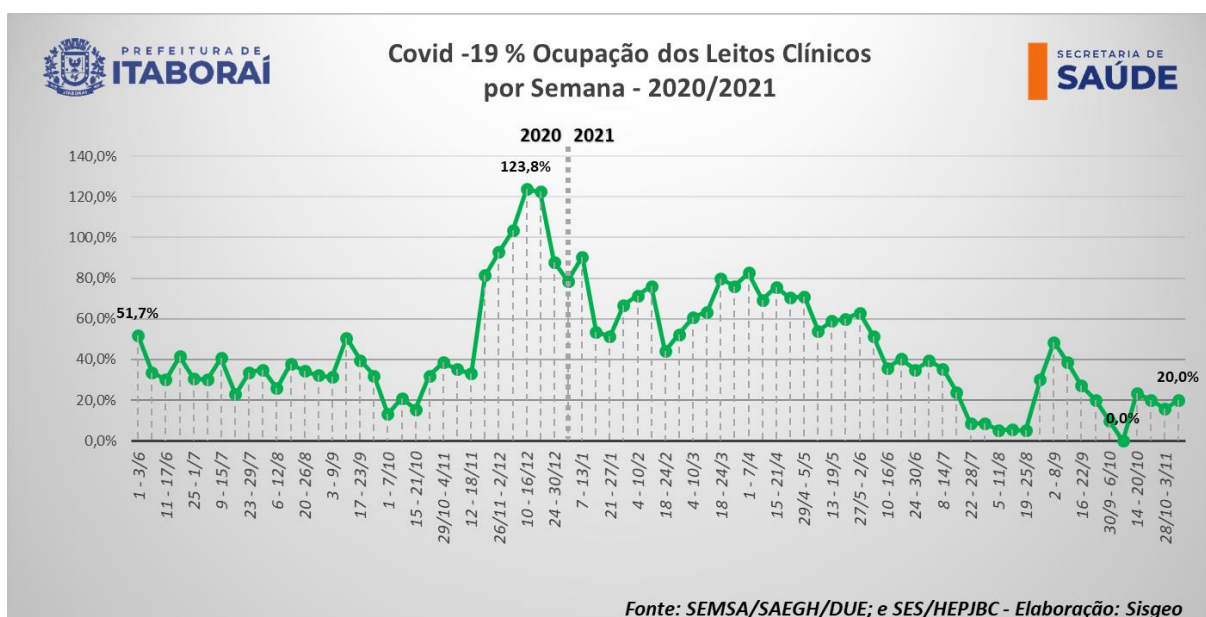


Fonte: SIVEP Gripe

OCUPAÇÃO DE LEITOS DE UTI PARA COVID-19, 2020 – 2021

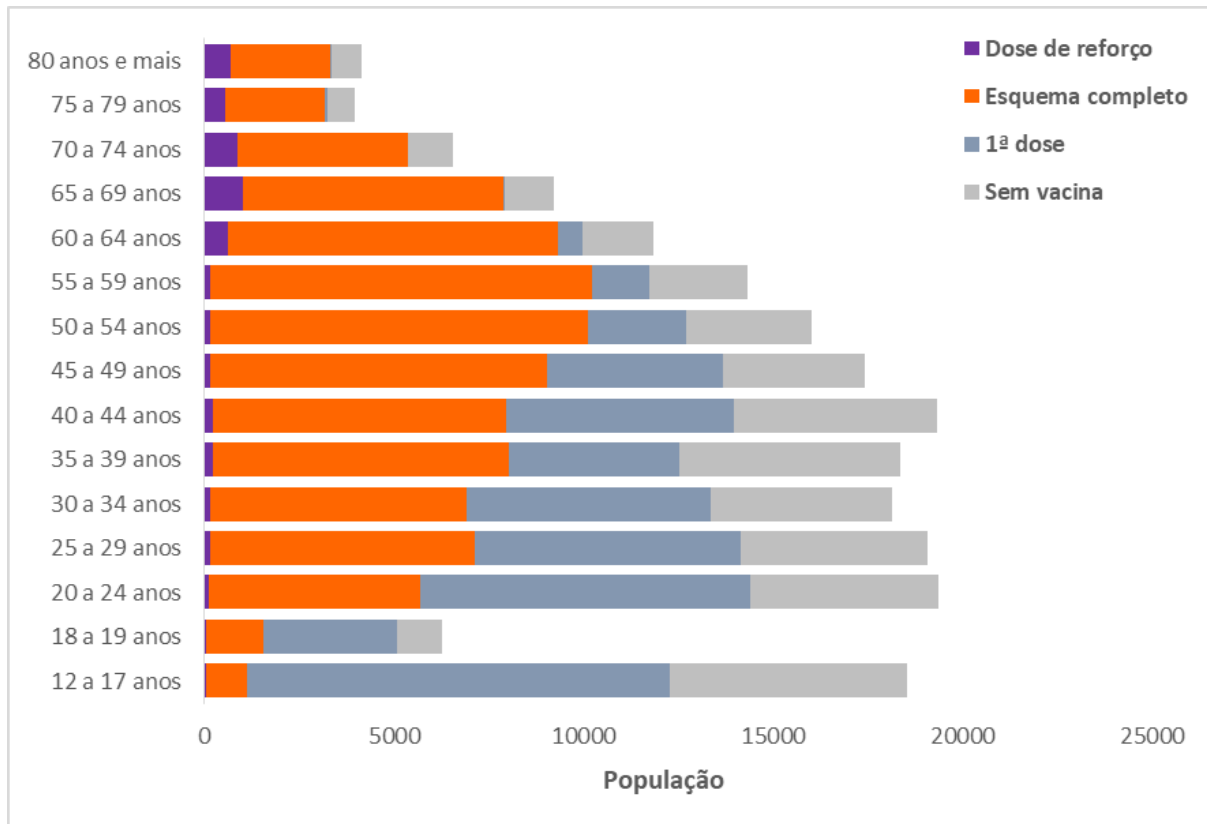


OCUPAÇÃO DE LEITOS CLÍNICOS PARA COVID-19, 2020 – 2021



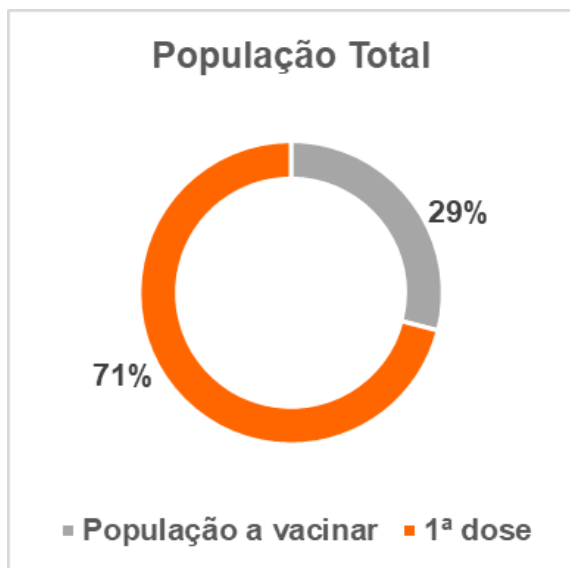
VACINAÇÃO CONTRA COVID-19 EM ITABORAÍ

Situação vacinal por faixa etária

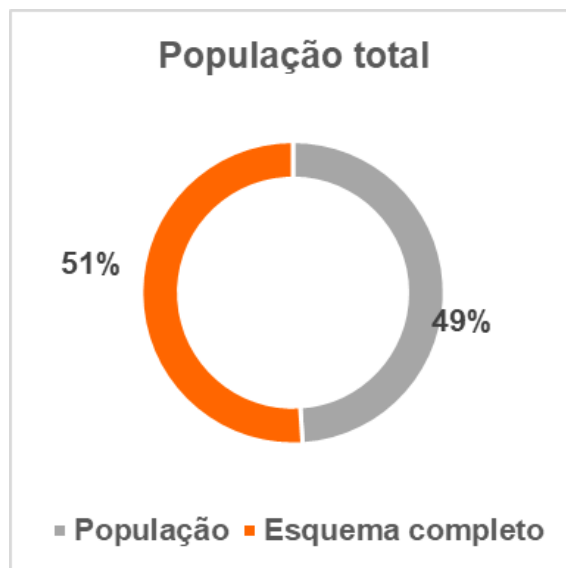


Fonte: LocalizaSUS

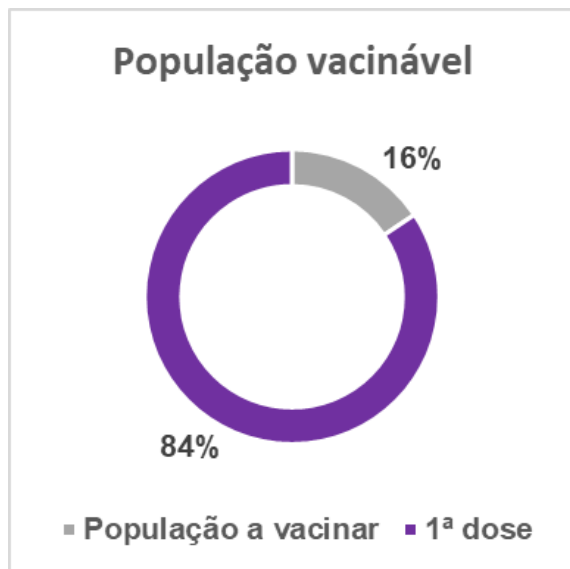
População total com 1ª dose ou dose única



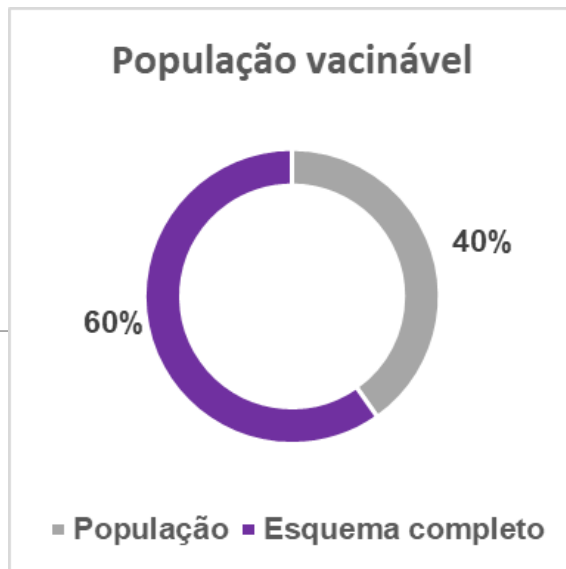
População total com 2ª dose ou dose única



População maior de 12 anos com 1ª dose ou dose única



População maior de 12 anos com 2ª dose ou dose única



POSITIVIDADE PARA COVID-19, 2020 – 2021

