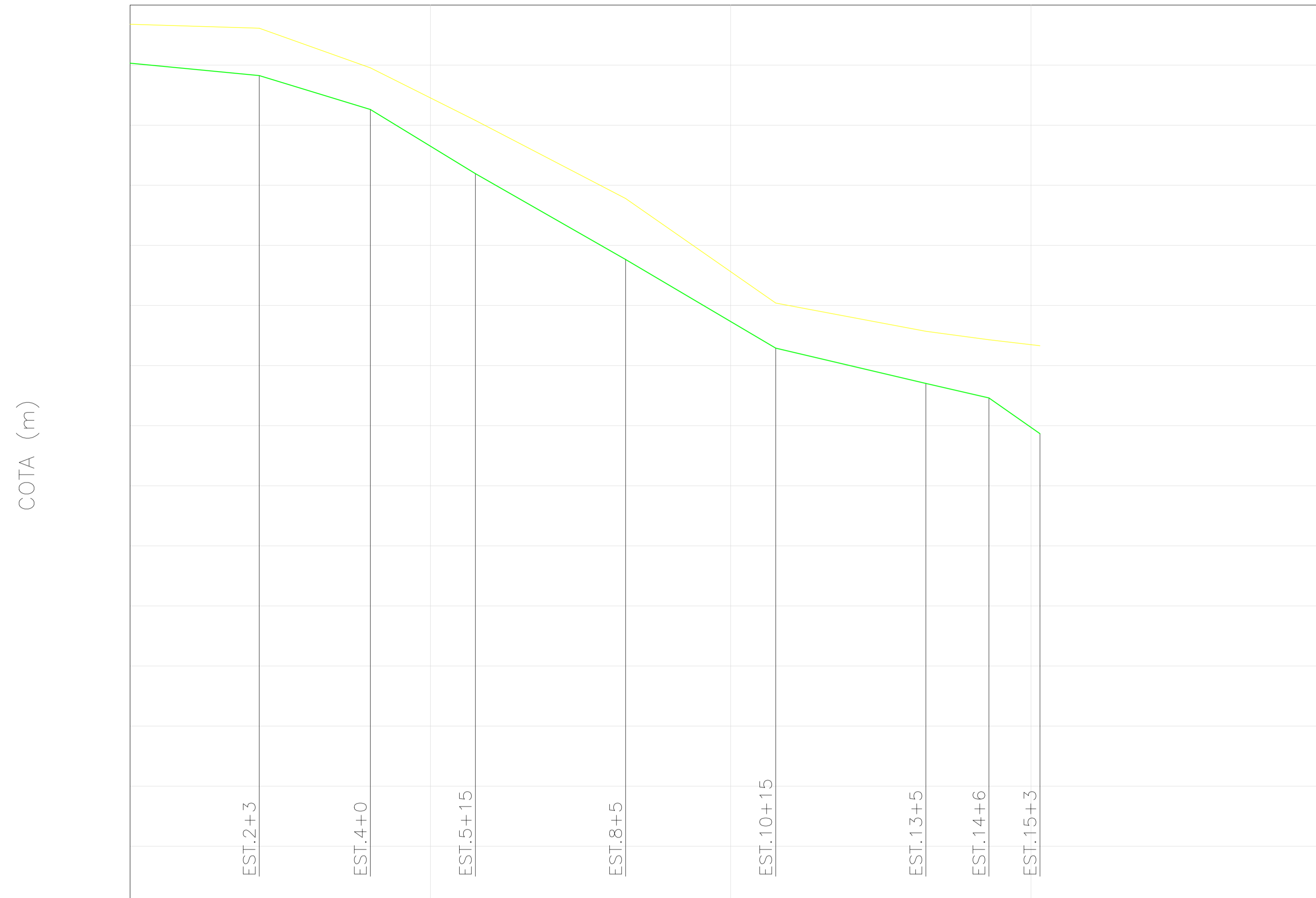



LEGENDA


	TERRENO		
---	---------	---	--



ESTACA	0	5			10			15	
COTA DO TERRENO (m)	29.36	29.23	27.91	26.16	23.56	20.08	19.14	18.86	18.66
DISTÂNCIA PARCIAL (m)		43	37	35	50	50	50	21	17
COTA DA GERATRIZ INFERIOR (m)	28.064	27.652	26.524	24.388	21.530	18.580	17.406	16.923	
DECLIVIDADE (m/m)		-0.00958	-0.03049	-0.06103	-0.05716	-0.059	-0.02348	-0.023	-0.07

PV23-PV30
 ESCALA VERTICAL: 1:100
 ESCALA HORIZONTAL: 1:1000


 EDUARDO KELLER - CAU A120326-6
 Coordenador


 MARIO MACHADO - CREA 2003101466
 Responsável Técnico

00	08/11/2021	EMISSÃO INICIAL	
REV.	DATA	DESCRIÇÃO	APROVAÇÃO
		PREFEITURA MUNICIPAL DE ITABORAÍ	
		Área/Projeto: LOTEAMENTO VILA GABRIELA	
Classe do projeto: EXECUTIVO		Título: REDE DE DRENAGEM - PERFIL	
Disciplina: DRENAGEM	Desenhista: PEDRO	Autor do projeto: THAIS	
Nome do modelo: 0028-MD-RDR-PE-003_R0	Responsável Técnico: MARIO MACHADO	Coordenação: EDUARDO KELLER	Escala: INDICADA
			04/13
			0028-DE-RDR-PE-003_004