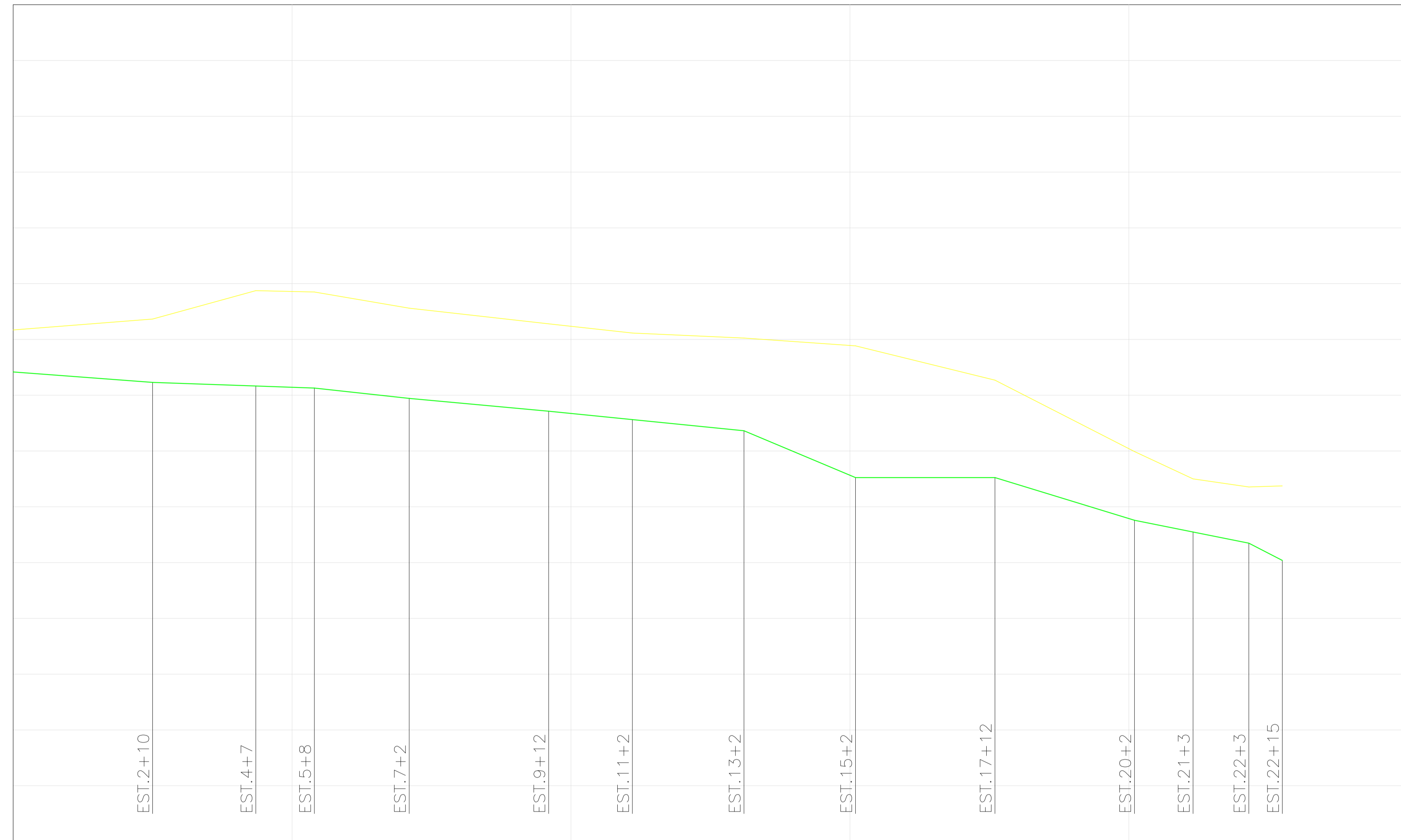


LEGENDA

	TERRENO		
---	---------	---	--


COTA (m)




ESTACA	0	5	10	15	20									
COTA DO TERRENO (m)	18.34	18.73	19.75	19.70	19.12	18.56	18.23	18.05	17.77	16.54	13.98	13.00	12.71	12.75
DISTÂNCIA PARCIAL (m)		50	37	21	34	50	30	40	40	50	50	21	20	12
COTA DA GERATRIZ INFERIOR (m)	16.835	16.460	16.331	16.257	15.887	15.427	15.127	14.727	13.047	13.047	11.517	11.097	10.697	

PV33-PV18  
 ESCALA VERTICAL: 1:100  
 ESCALA HORIZONTAL: 1:1000

PERFIL  
 ESCALA 1:1000

  
 EDUARDO KELLER - CAU A120326-6  
 Coordenador

  
 MARIO MACHADO - CREA 2003101466  
 Responsável Técnico

00	08/11/2021	EMISSÃO INICIAL	
REV.	DATA	DESCRIÇÃO	APROVAÇÃO
		PREFEITURA MUNICIPAL DE ITABORAÍ	
Classe do projeto: EXECUTIVO		Título: REDE DE DRENAGEM - PERFIL	
Disciplina: DRENAGEM		Desenhista: PEDRO	Autor do projeto: THAIS
Nome do modelo: 0028-MD-RDR-PE-003_R0		Responsável Técnico: MARIO MACHADO	Coordenação: EDUARDO KELLER
			Escala: INDICADA

05/13

0028-DE-RDR-PE-003\_005