



LEGENDA

	TERRENO		
---	---------	---	--

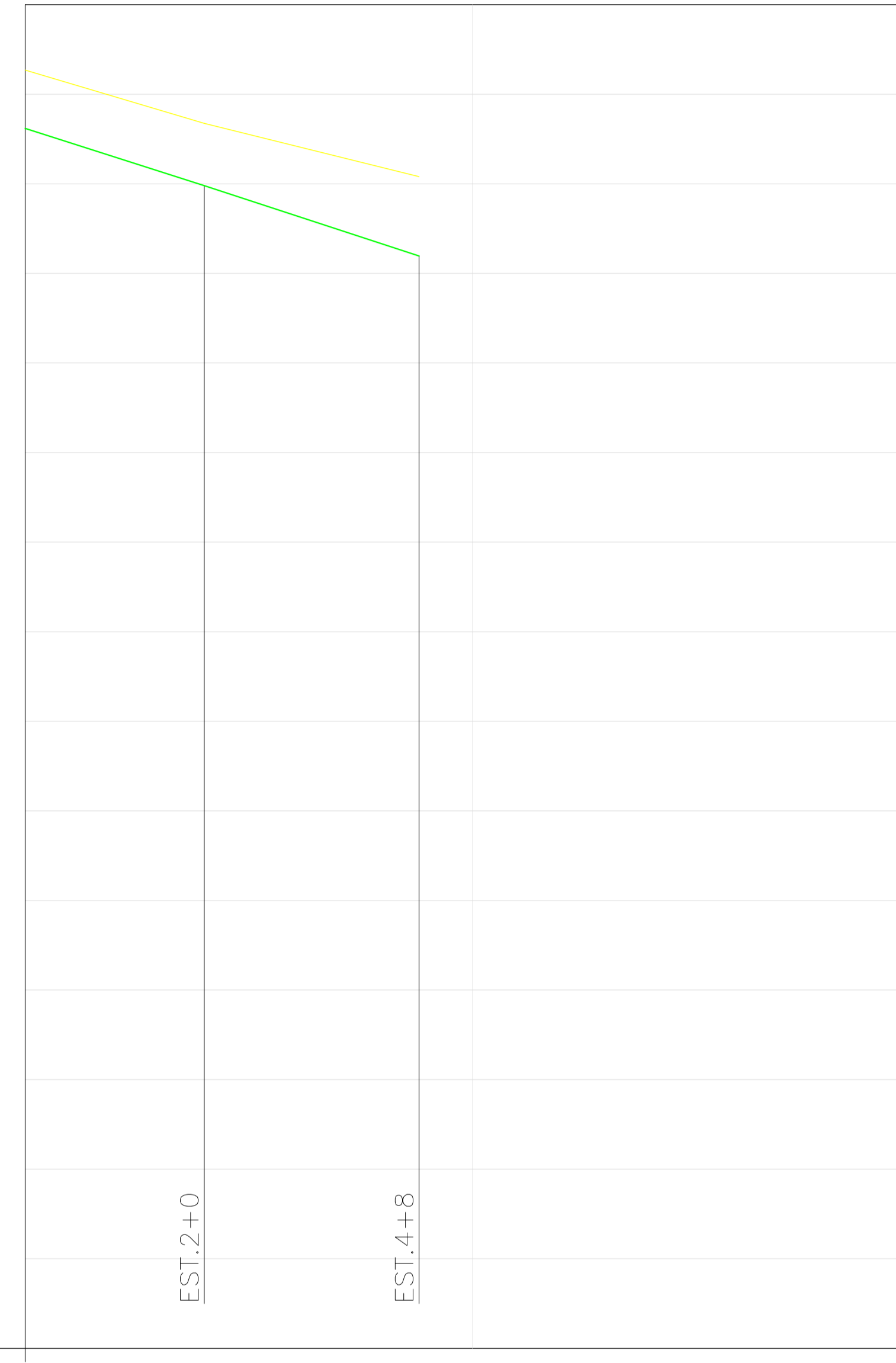
COTA (m)



ESTACA	0	5	
COTA DO TERRENO (m)	31.02	30.21	29.23
DISTÂNCIA PARCIAL (m)	40	48	
COTA DA GERATRIZ INFERIOR (m)	29.720	28.852	
DECLIVIDADE (m/m)	-0.0217	-0.025	

PV48-PV24
 ESCALA VERTICAL: 1:100
 ESCALA HORIZONTAL: 1:1000

COTA (m)



ESTACA	0	5	
COTA DO TERRENO (m)	28.54	27.35	26.16
DISTÂNCIA PARCIAL (m)	40	48	
COTA DA GERATRIZ INFERIOR (m)	27.238	25.958	
DECLIVIDADE (m/m)	-0.032	-0.03271	

PV50-PV26
 ESCALA VERTICAL: 1:100
 ESCALA HORIZONTAL: 1:1000


 EDUARDO KELLER - CAU A120326-6
 Coordenador


 MARIO MACHADO - CREA 2003101466
 Responsável Técnico

00	08/11/2021	EMISSÃO INICIAL	
REV.	DATA	DESCRIÇÃO	APROVAÇÃO
		PREFEITURA MUNICIPAL DE ITABORAÍ	
Classe do projeto: EXECUTIVO		Área/Projeto: LOTEAMENTO VILA GABRIELA	Título: REDE DE DRENAGEM - PERFIL
Disciplina: DRENAGEM	Desenhista: PEDRO	Autor do projeto: THAIS	06/13
Nome do modelo: 0028-MD-RDR-PE-003_R0	Responsável Técnico: MARIO MACHADO	Coordenação: EDUARDO KELLER	0028-DE-RDR-PE-003_008
			Escala: INDICADA