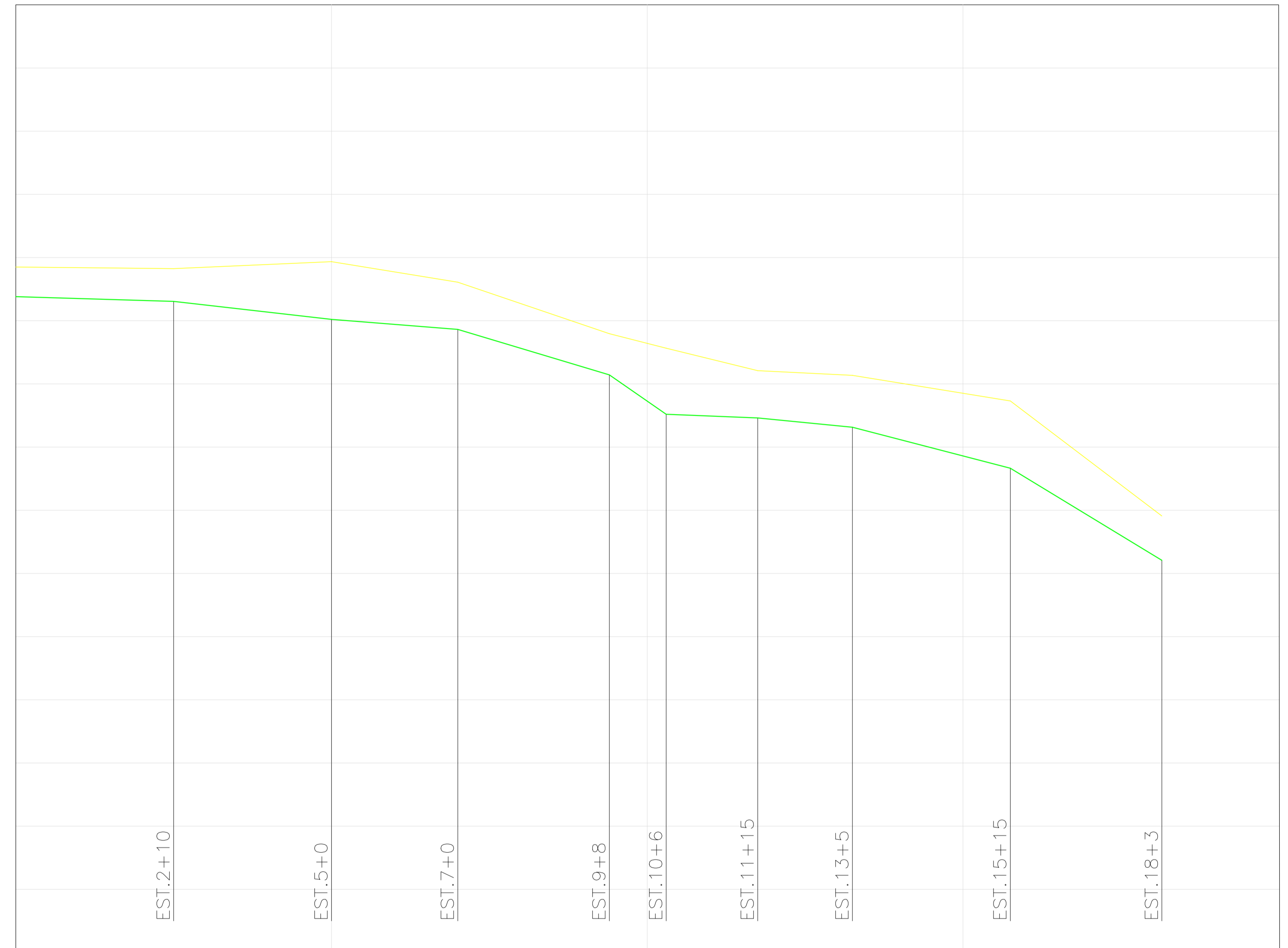


LEGENDA


	TERRENO		
---	---------	---	--


COTA (m)




ESTACA	0	5	10	15	20					
COTA DO TERRENO (m)	21.70	21.65	21.87	21.22	19.59	19.13	18.42	18.27	17.46	13.82
DISTÂNCIA PARCIAL (m)		50	50	40	48	18	29	30	50	48
COTA DA GERATRIZ INFERIOR (m)	20.762	20.612	20.042	19.726	18.286	17.039	16.923	16.629	15.331	
DECLIVIDADE (m/m)		-0.003	-0.0114	-0.0079	-0.03	-0.06928	-0.004	-0.0098	-0.02596	-0.06071

PV55-PV15
 ESCALA VERTICAL: 1:100
 ESCALA HORIZONTAL: 1:1000


 EDUARDO KELLER - CAU A120326-6
 Coordenador


 MARIO MACHADO - CREA 2003101466
 Responsável Técnico

00	08/11/2021	EMISSÃO INICIAL	
REV.	DATA	DESCRIÇÃO	APROVAÇÃO
		PREFEITURA MUNICIPAL DE ITABORAÍ	
		Área/Projeto: LOTEAMENTO VILA GABRIELA	
Classe do projeto: EXECUTIVO		Título: REDE DE DRENAGEM - PERFIL	
Disciplina: DRENAGEM	Desenhista: PEDRO	Autor do projeto: THAIS	
Nome do modelo: 0028-MD-RDR-PE-003_R0	Responsável Técnico: MARIO MACHADO	Coordenação: EDUARDO KELLER	Escala: INDICADA

08/13

0028-DE-RDR-PE-003_013