

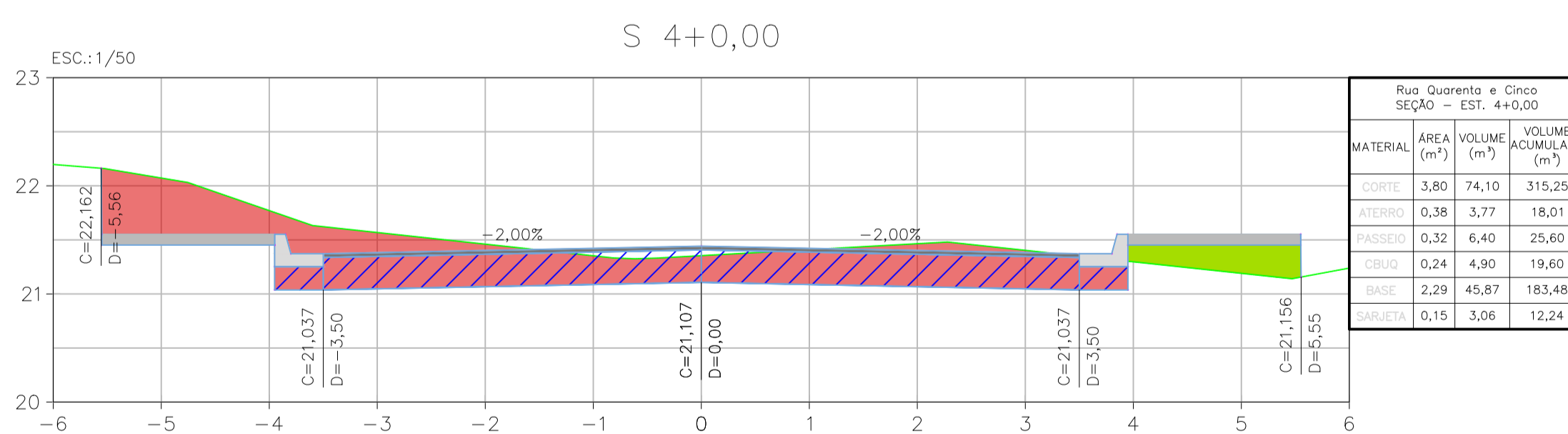
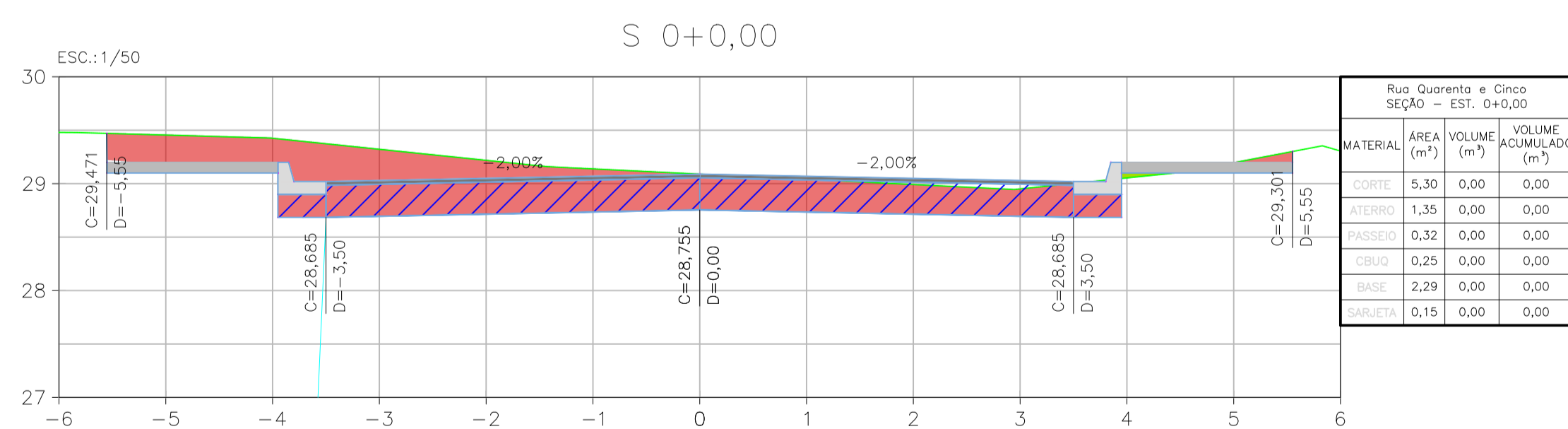
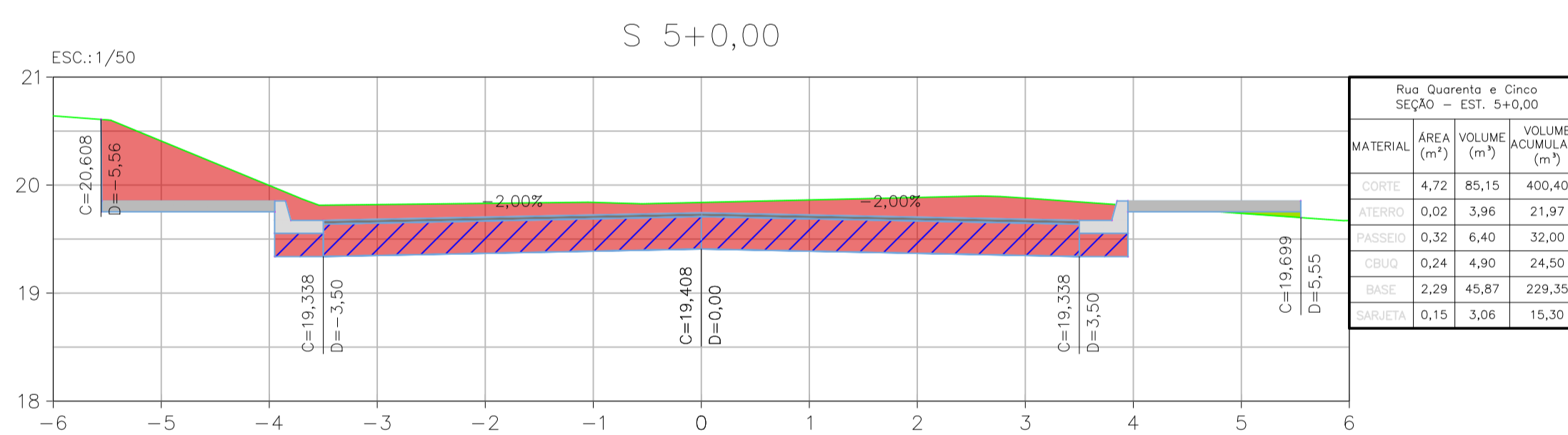
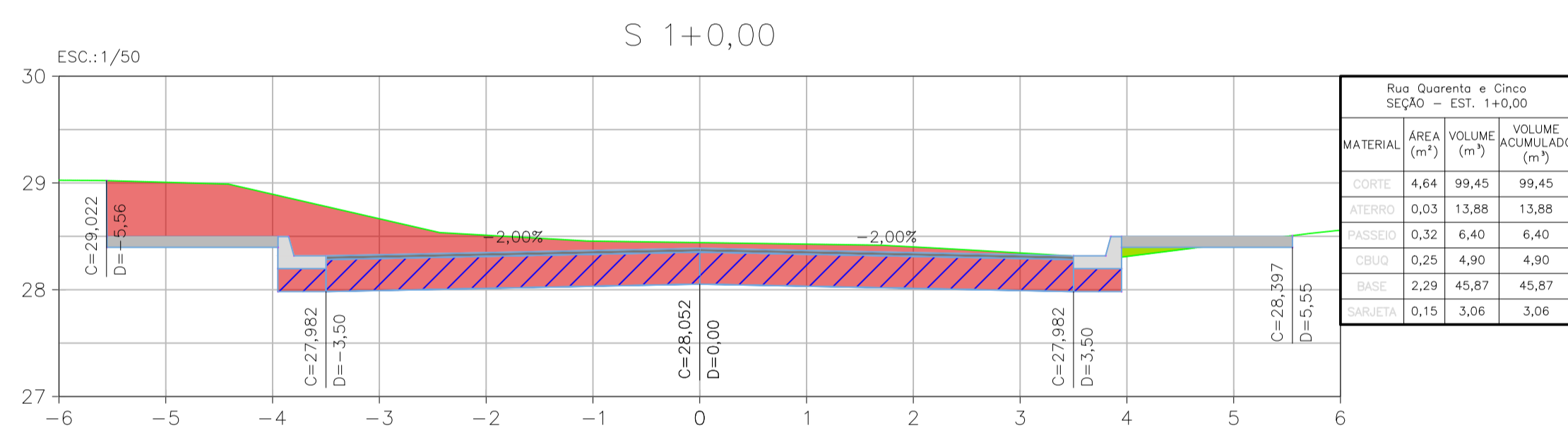
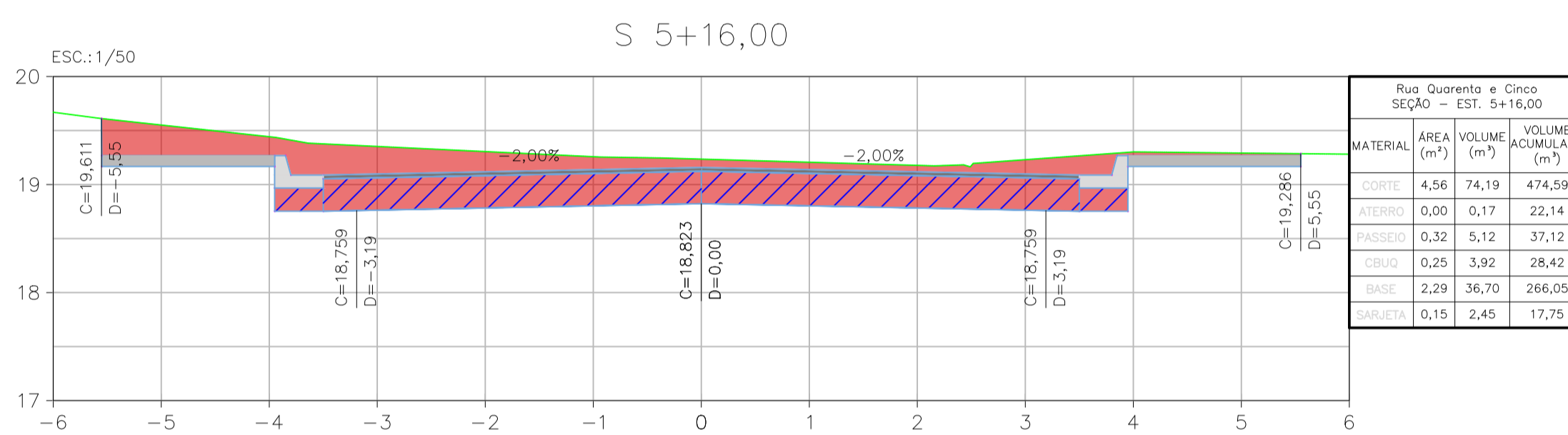
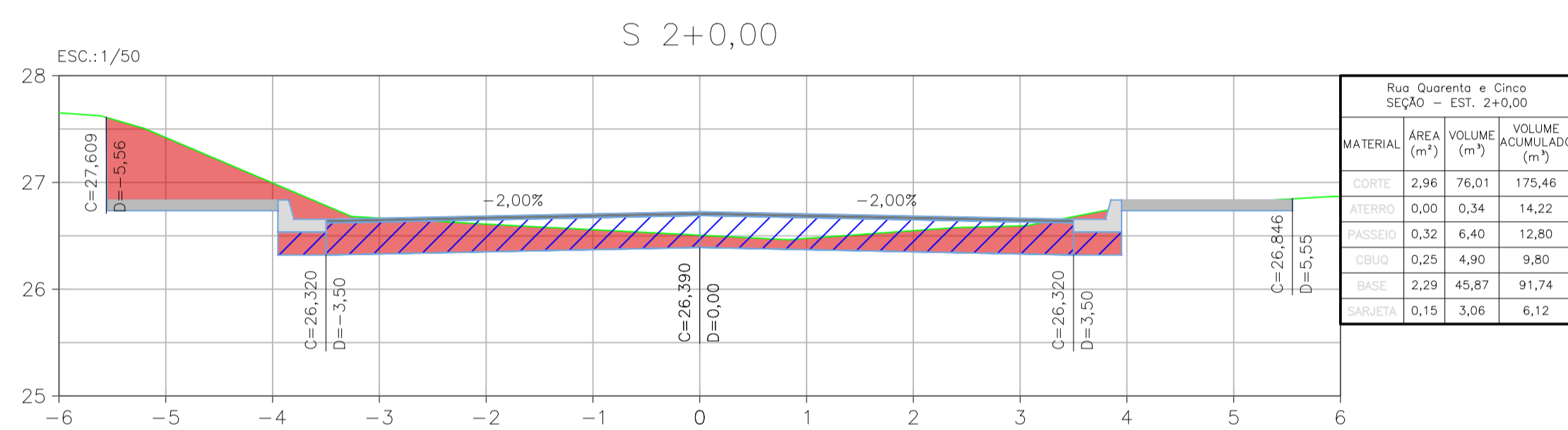
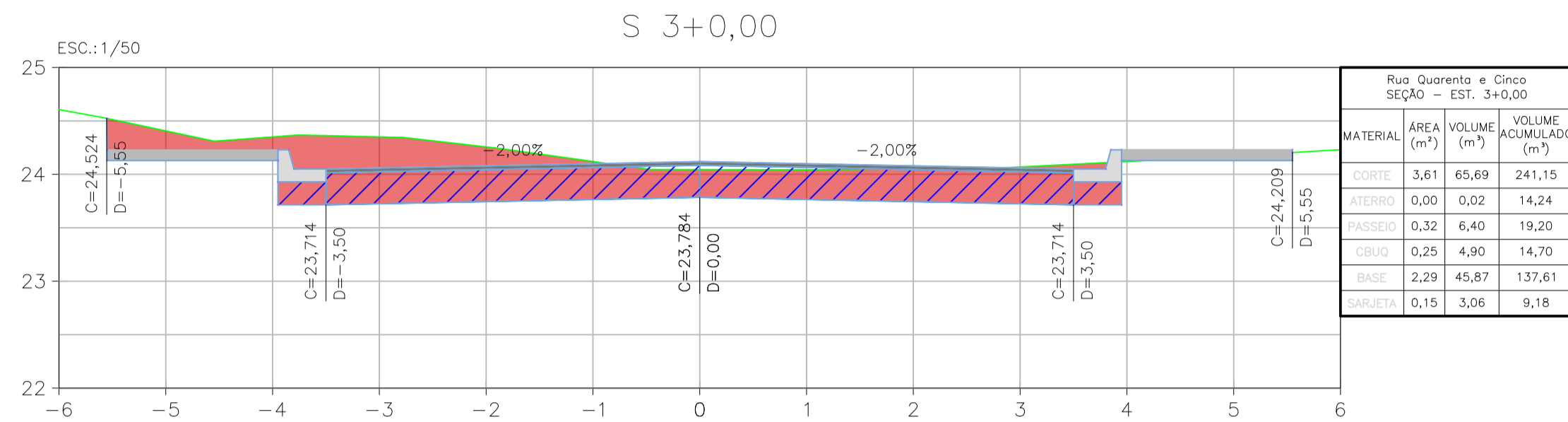


LEGENDA

	SEÇÃO
	PROJETO VERTICAL - TERRAPLANAGEM
	TERRENO NATURAL
	CBUQ
	BGS
	CORTE
	ATERRO

NOTAS GERAIS

- 1 - DIMENSÕES EM METROS EXCETO ONDE INDICADO.
- 2 - AS ESTACAS FORAM LOCALIZADAS EQUIDISTANTES COM 20,0M ENTRE SI, E NOS CASOS EM QUE AS DISTÂNCIAS NÃO PERMANEÇAM NOS 20M, SERÃO INDICADAS.
- 3 - PARA CONFERIR TABELAS DE CURVAS DAS INTERSEÇÕES CONSULTAR PRANCHAS 0028-DE-RPA-PE-001\_010.
- 4 - PARA CONFERIR TABELAS DE LOCAÇÃO CONSULTAR PRANCHAS 0028-DE-RPA-PE-001\_011 E 0028-DE-RPA-PE-001\_012.



*Eduardo Keller*  
 EDUARDO KELLER - CAU 4120326-6  
 Coordenador

*Mario Machado*  
 MARIO MACHADO - CREA 2003101466  
 Responsável Técnico

01	30/11/2021		
00	08/11/2021	EMISSÃO INICIAL	
REV.	DATA	DESCRIÇÃO	APROVAÇÃO
		PREFEITURA MUNICIPAL DE ITABORAÍ/RJ	
Área/Projeto: PROJETO EXECUTIVO DE PAVIMENTAÇÃO E DE VIAS EM BARRIO VILA GABRIELA - ITABORAÍ		Título: SEÇÃO TRANSVERSAL - RUA ORLANDO CARDOSO MENDONÇA	
Escala do projeto: EXECUTIVO		Autor do projeto: MARIO MACHADO	
Disciplina: PAVIMENTAÇÃO URBANA		Desenhista: PEDRO MOREIRA	
Nome do modelo: 0028-DE-RPA-PE-002_R1		Responsável Técnico: MARIO MACHADO	
		Coordenação: EDUARDO KELLER	
		Escala: 1:50	

04/19

0028-DE-RPA-PE-002\_004