

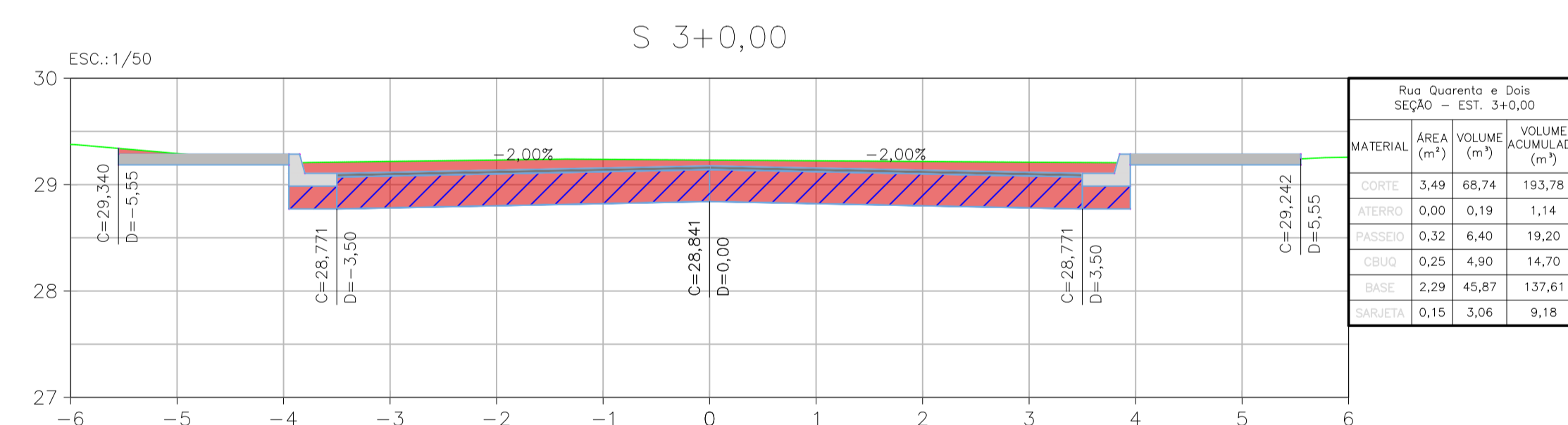
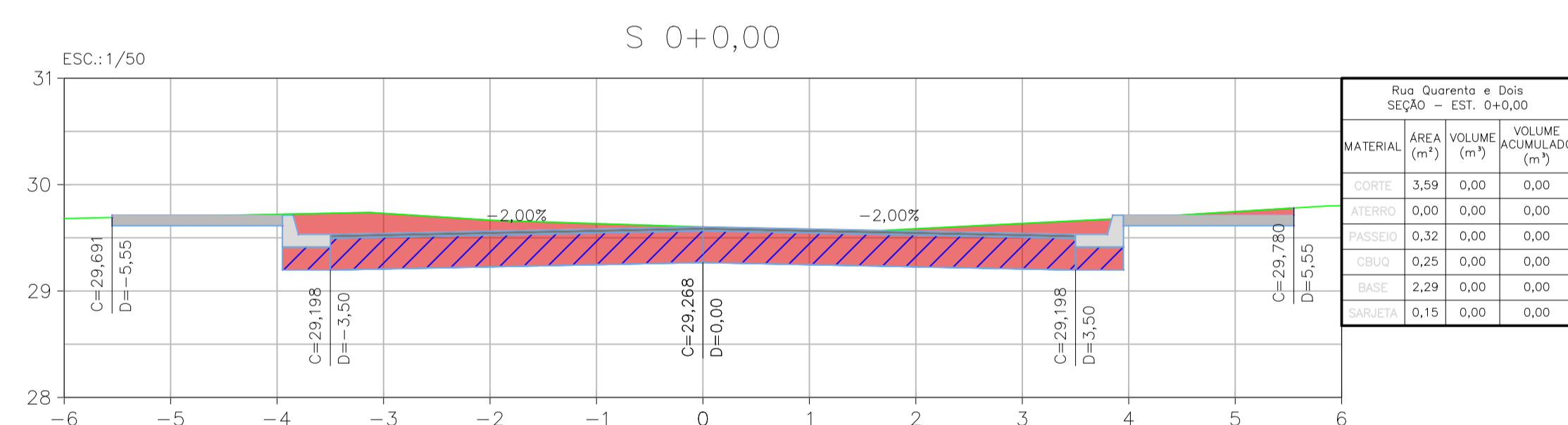
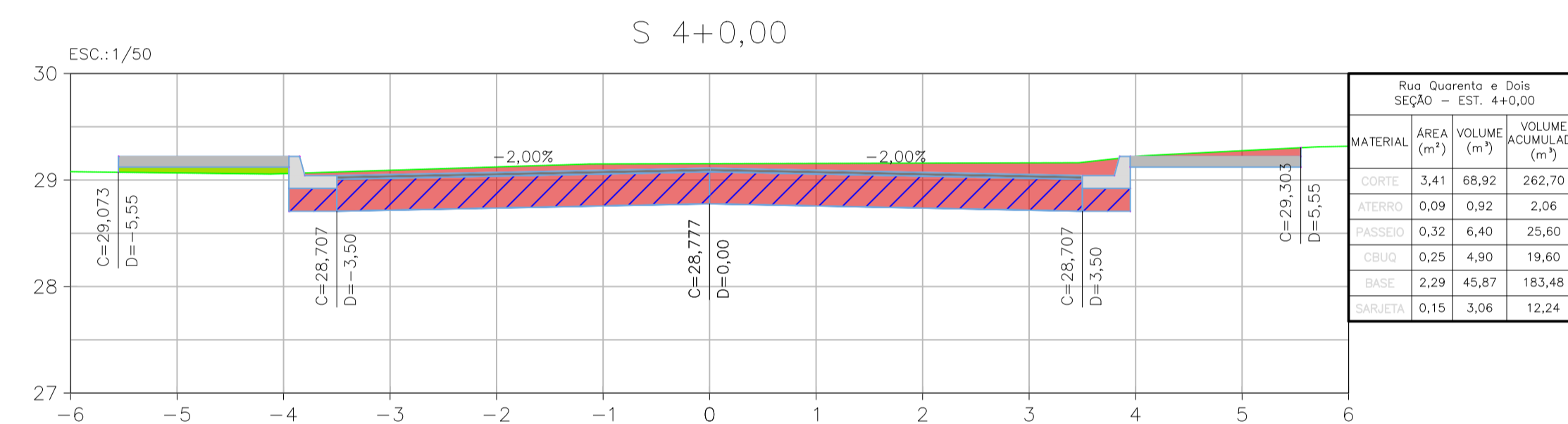
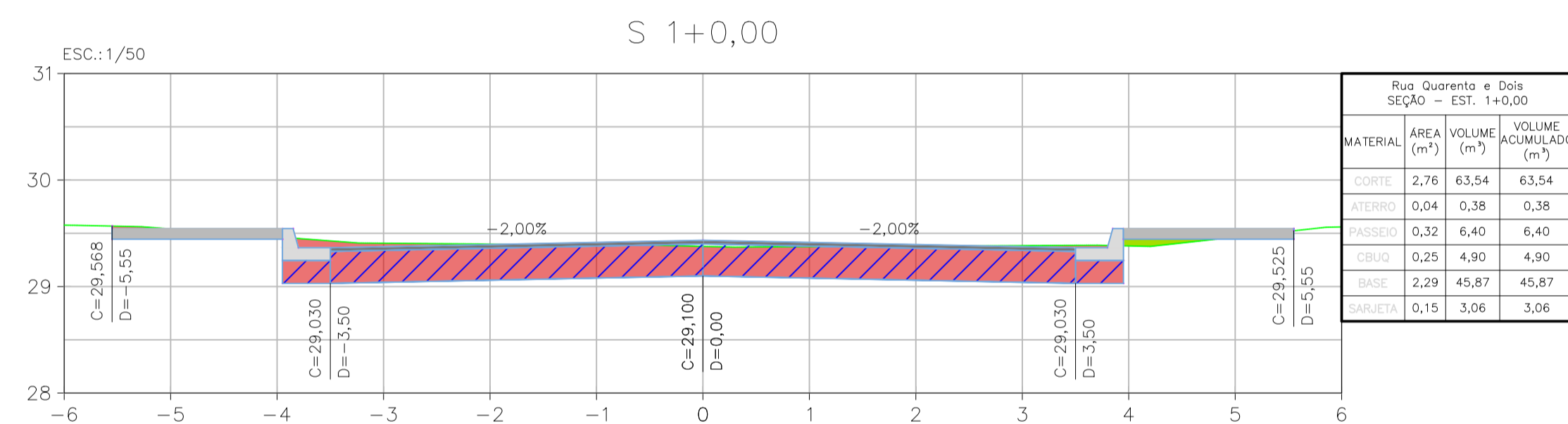
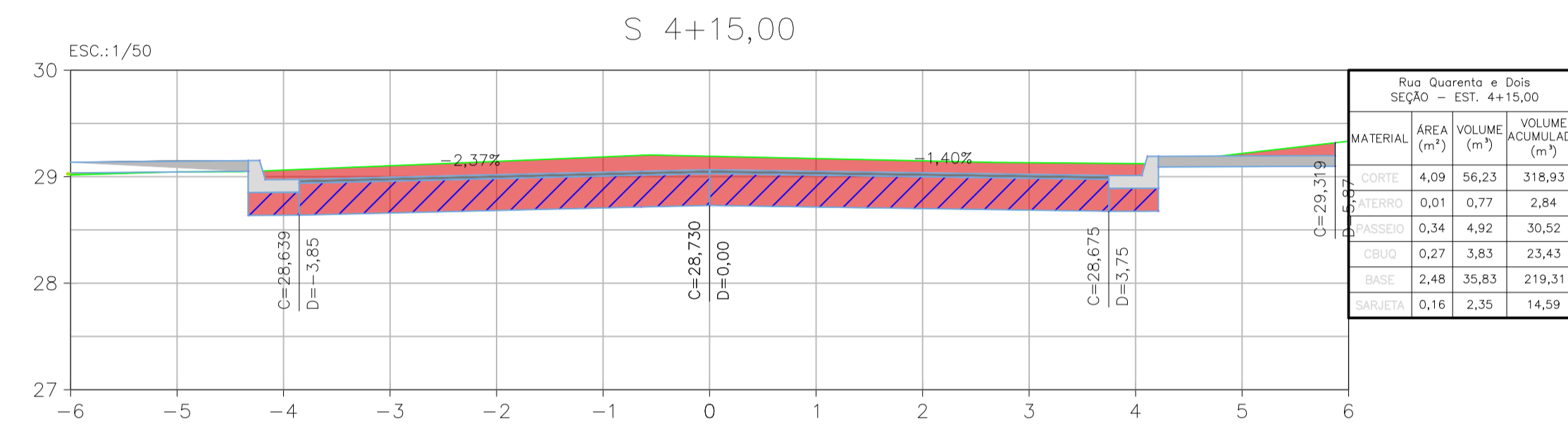
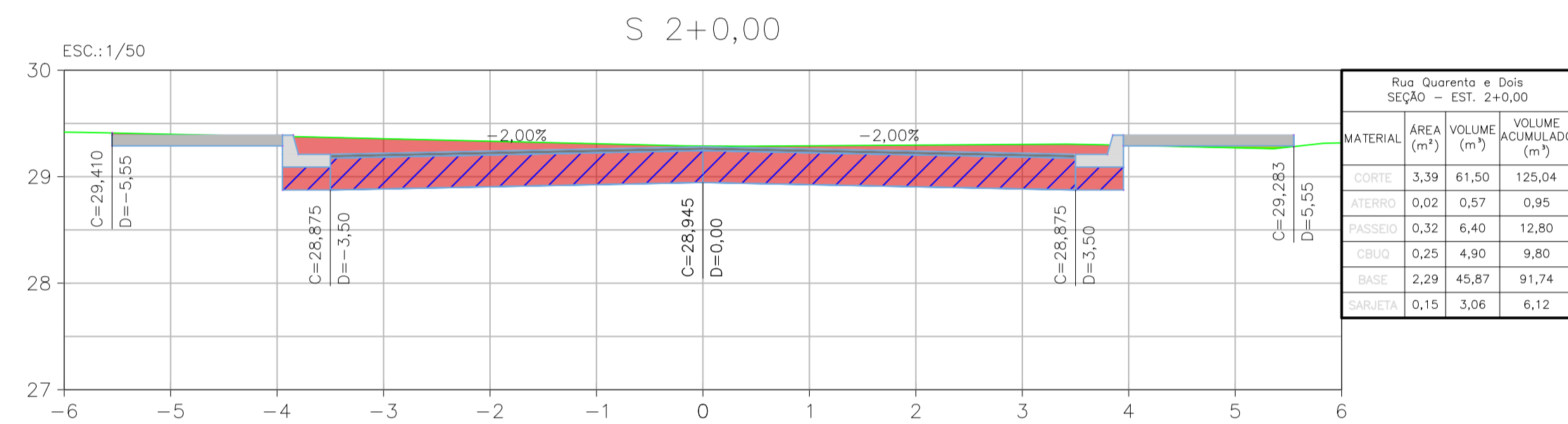


LEGENDA

	SEÇÃO
	PROJETO VERTICAL - TERRAPLANAGEM
	TERRENO NATURAL
	CBUQ
	BGS
	CORTE
	ATERRO

NOTAS GERAIS

- 1 - DIMENSÕES EM METROS EXCETO ONDE INDICADO.
- 2 - AS ESTACAS FORAM LOCALIZADAS EQUIDISTANTES COM 20,0M ENTRE SI, E NOS CASOS EM QUE AS DISTÂNCIAS NÃO PERMANEÇAM NOS 20M, SERÃO INDICADAS.
- 3 - PARA CONFERIR TABELAS DE CURVAS DAS INTERSEÇÕES CONSULTAR PRANCHA 0028-DE-RPA-PE-001_010.
- 4 - PARA CONFERIR TABELAS DE LOCAÇÃO CONSULTAR PRANCHAS 0028-DE-RPA-PE-001_011 E 0028-DE-RPA-PE-001_012.



Eduardo Keller
EDUARDO KELLER - CAU 4120326-6
Coordenador

Mario Machado
MARIO MACHADO - CREA 2003101466
Responsável Técnico

01	30/11/2021		
00	08/11/2021	EMISSÃO INICIAL	
REV.	DATA	DESCRIÇÃO	APROVAÇÃO
		PREFEITURA MUNICIPAL DE ITABORAÍ/RJ	
Classe do projeto: EXECUTIVO		Título: SEÇÃO TRANSVERSAL - RUA QUARENTA E DOIS	
Disciplina: PAVIMENTAÇÃO URBANA		Desenhista: PEDRO MOREIRA	Autor do projeto: MARIO MACHADO
Nome do modelo: 0028-DE-RPA-PE-002_R1		Responsável Técnico: MARIO MACHADO	Coordenação: EDUARDO KELLER
			05/19 0028-DE-RPA-PE-002_005
			Escala: 1:50