

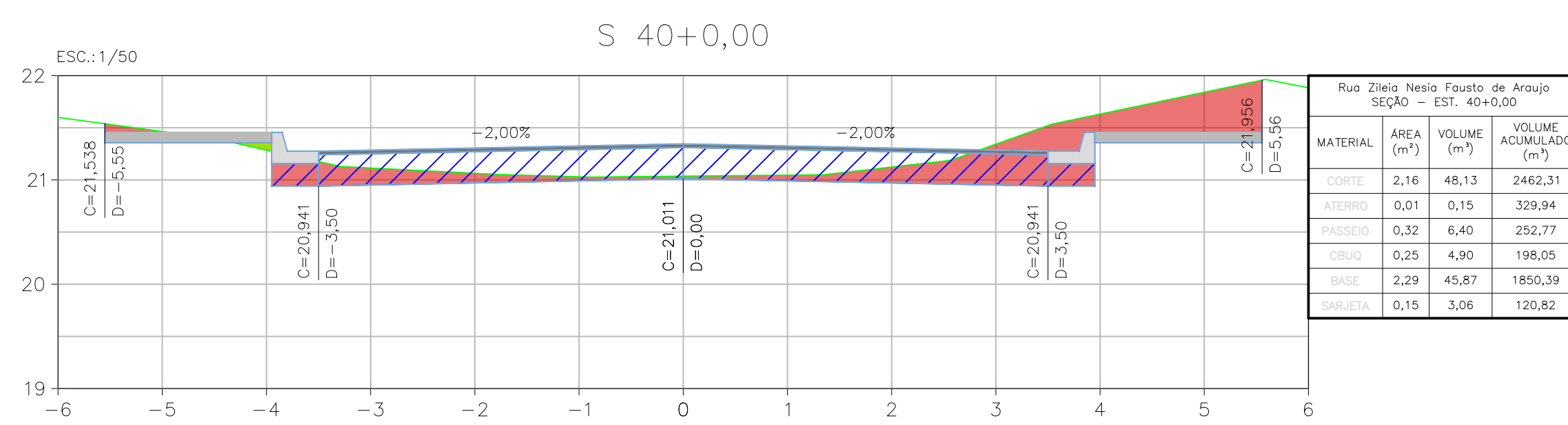
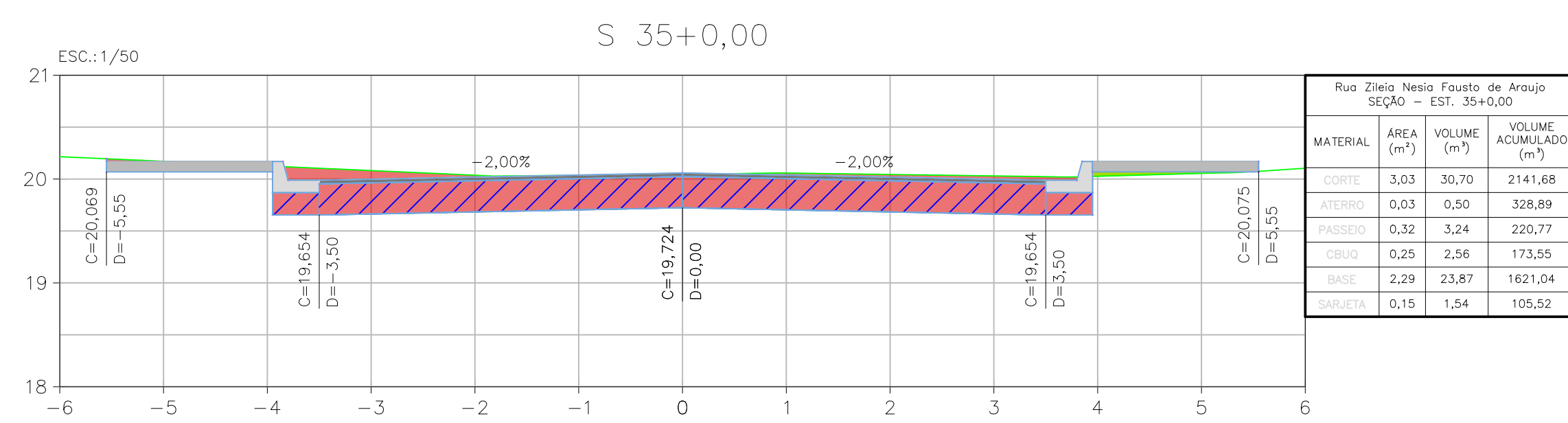
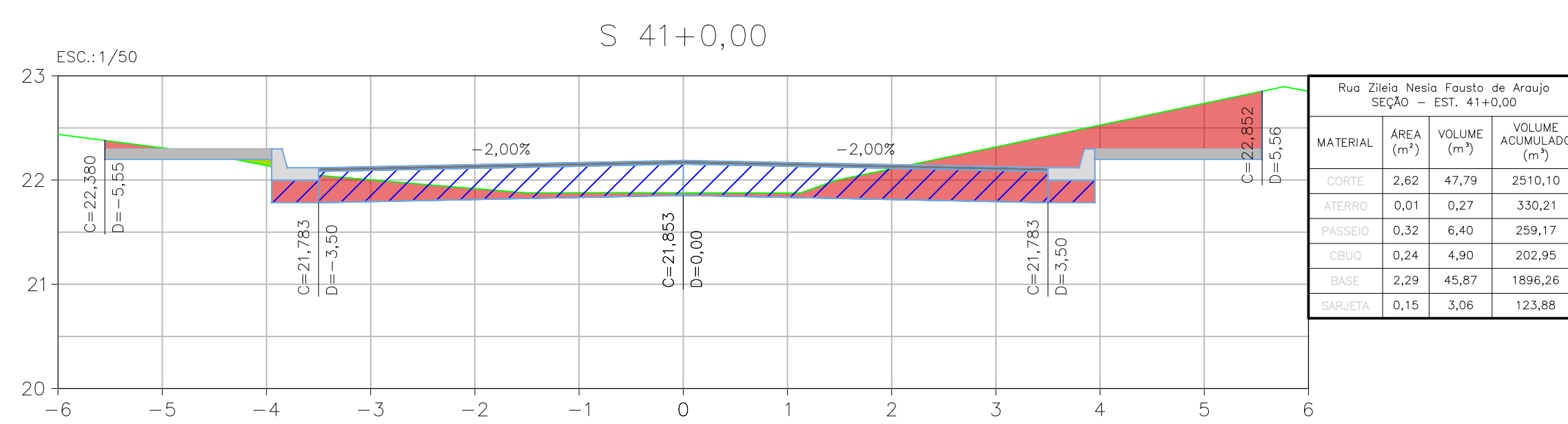
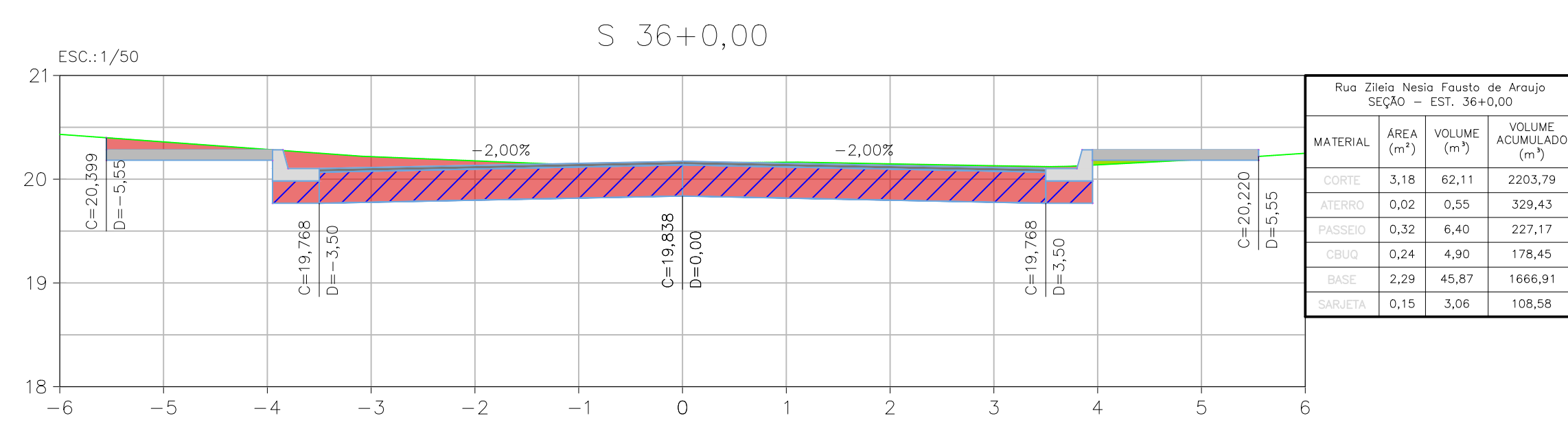
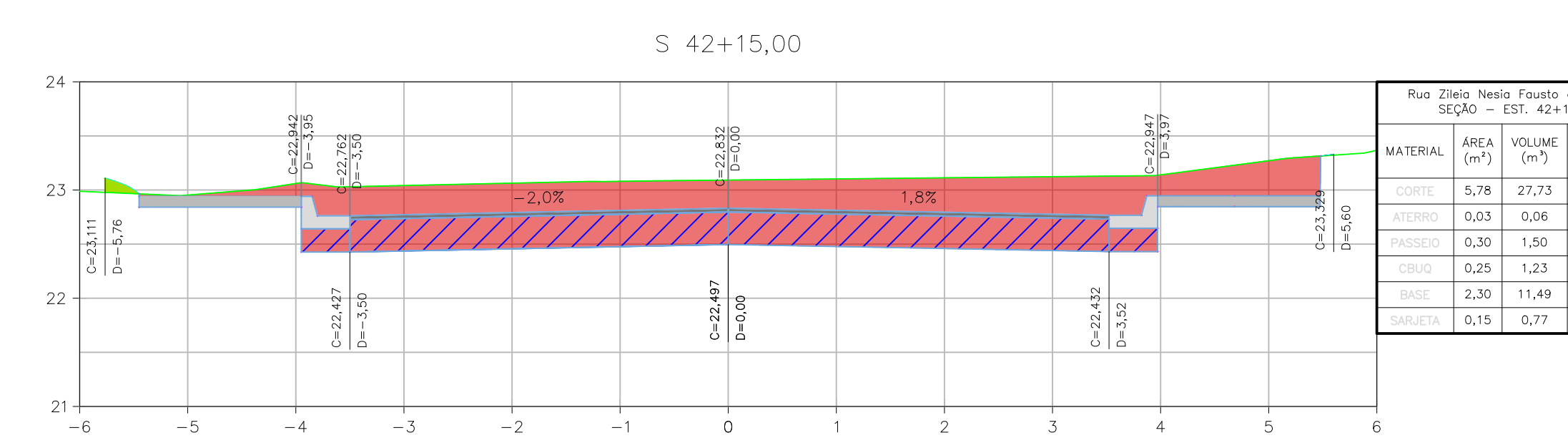
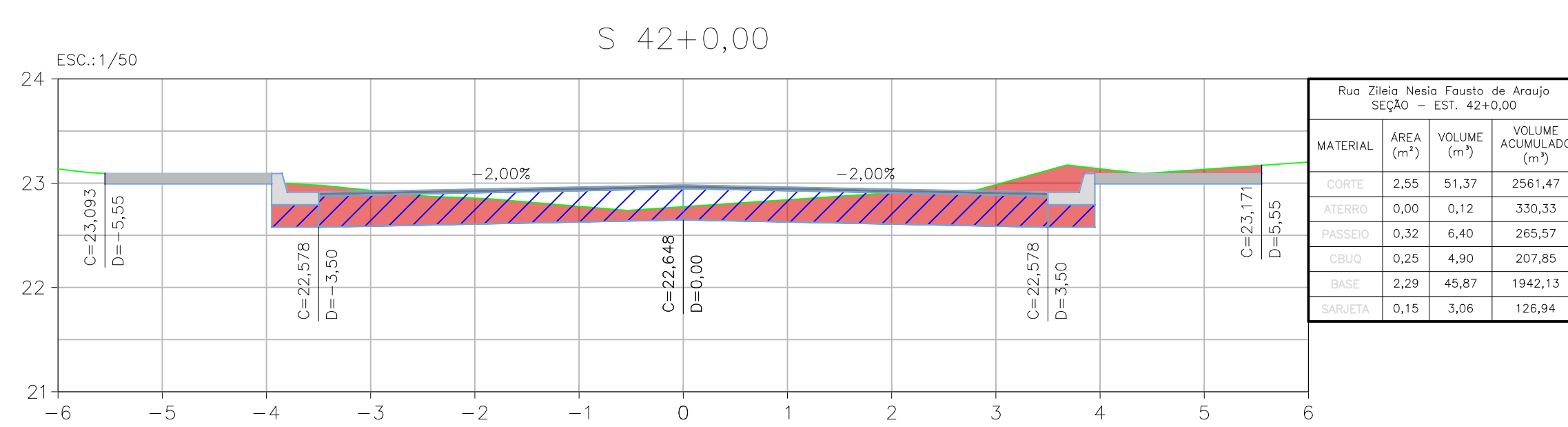
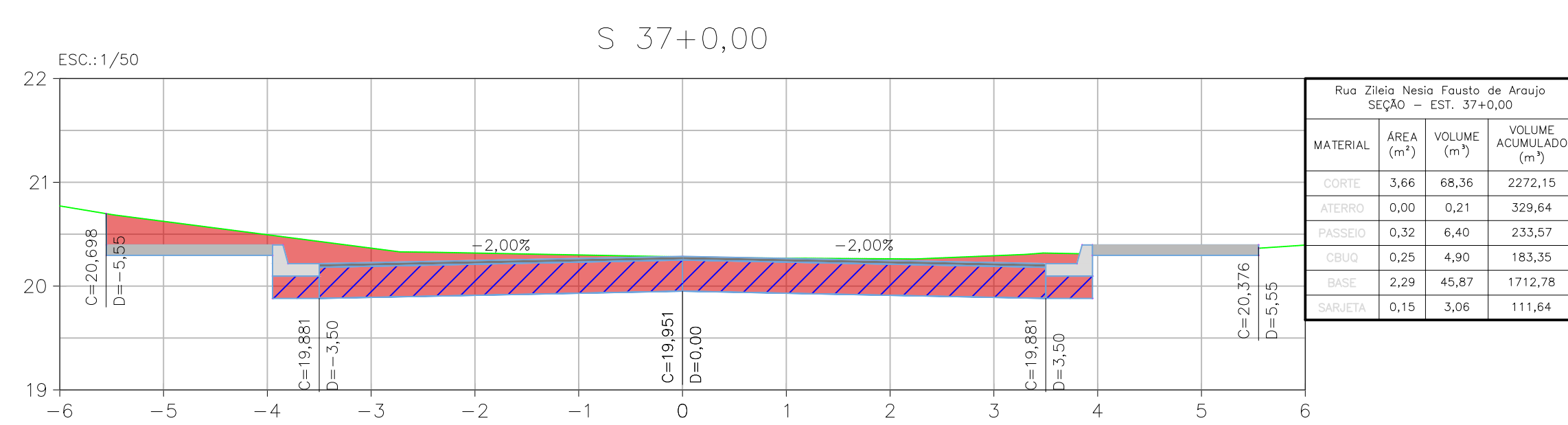
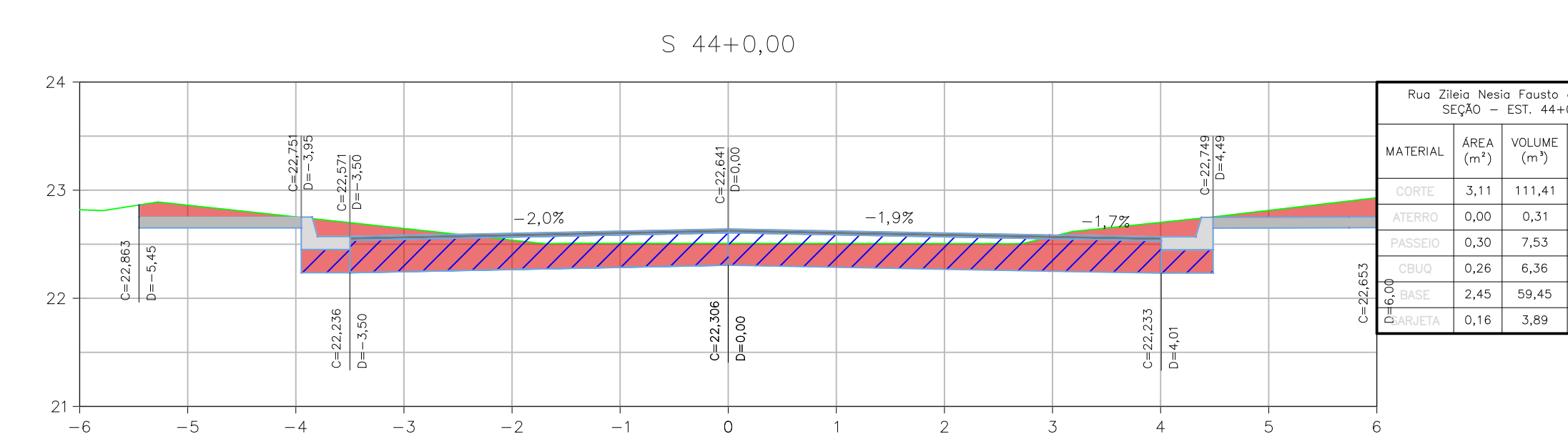
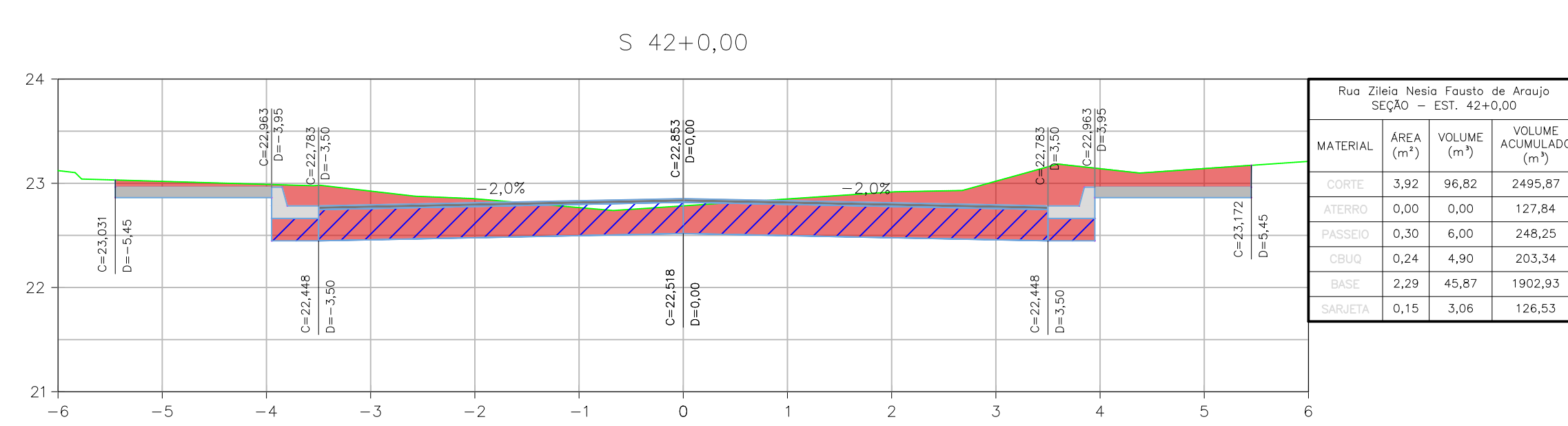
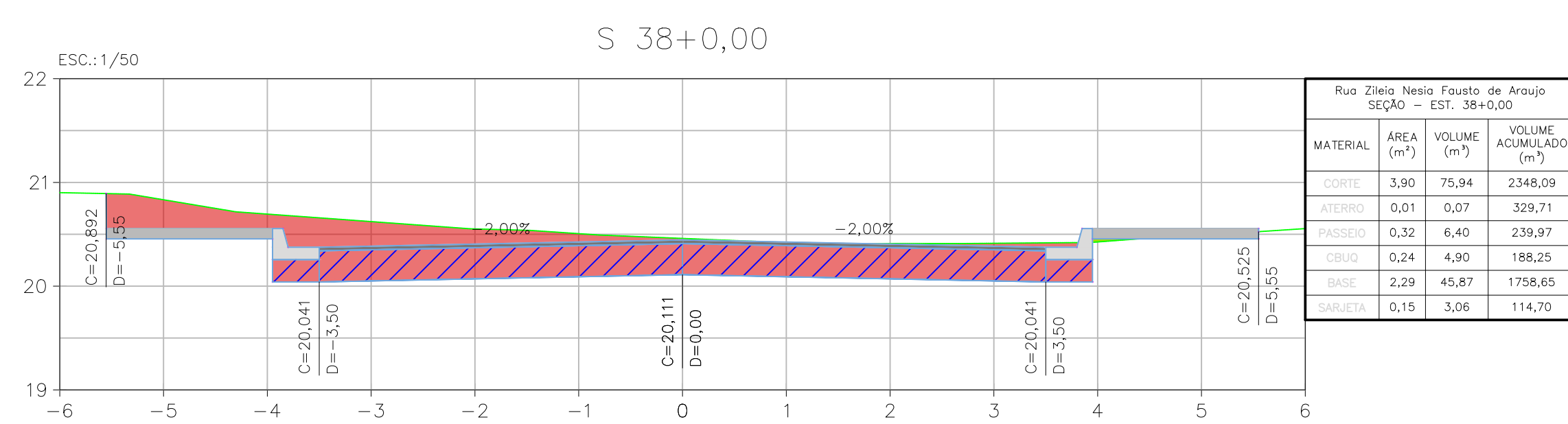
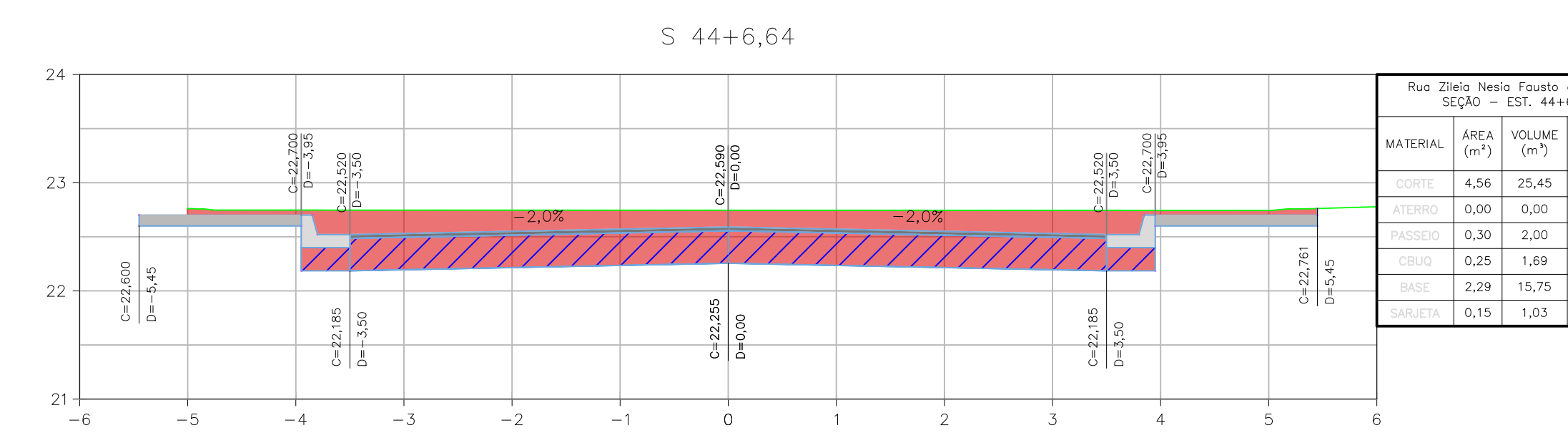
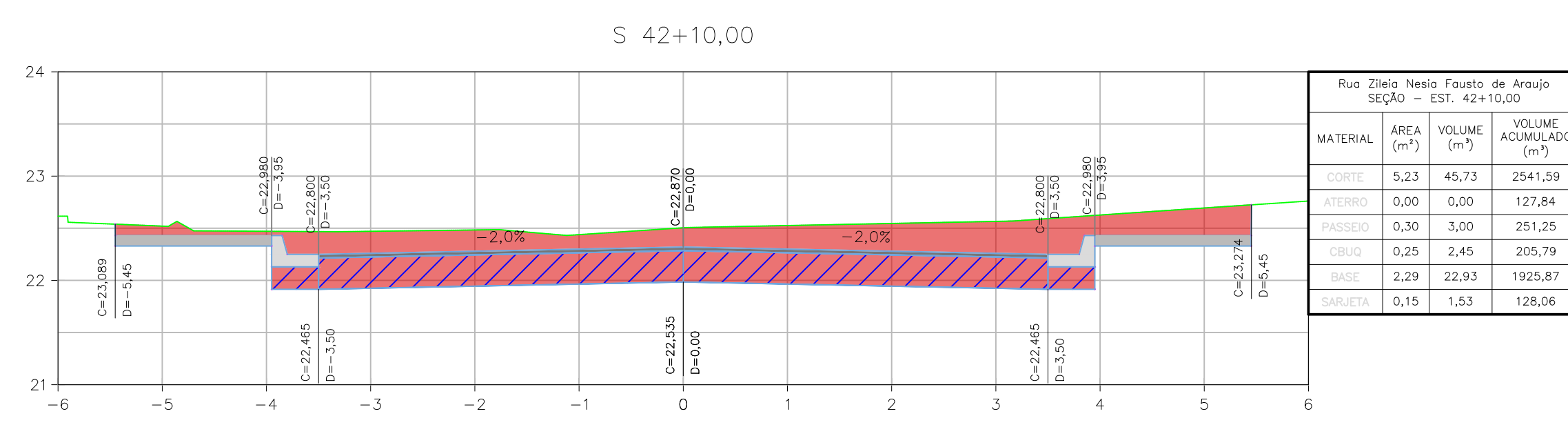
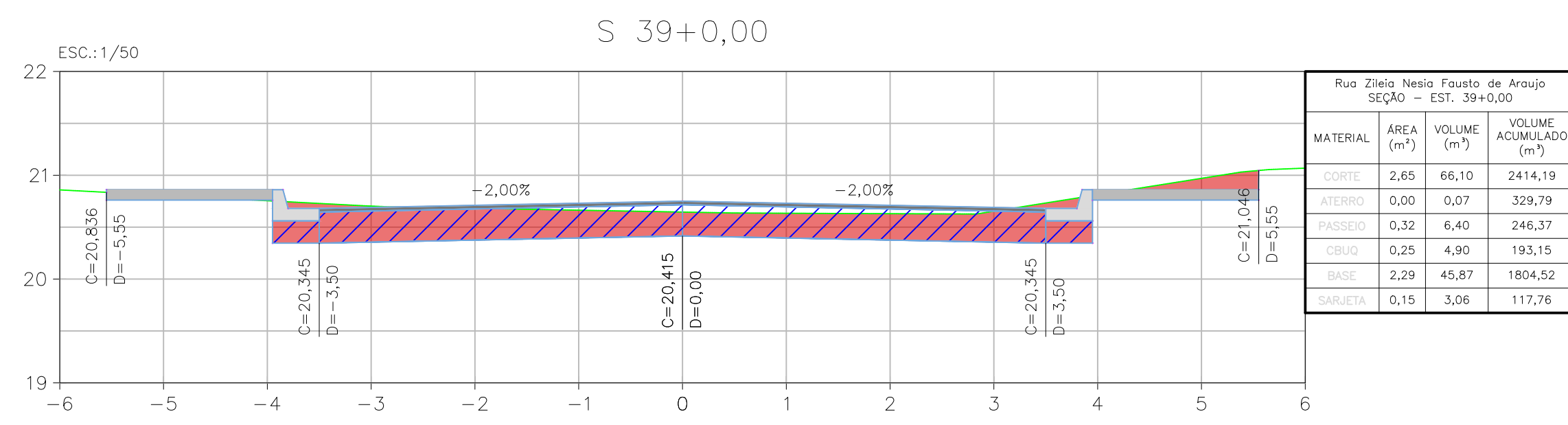


LEGENDA

	SEÇÃO
	PROJETO VERTICAL - TERRAPLANAGEM
	TERRENO NATURAL
	CBUÇO
	BGS
	CORTE
	ATERRO

NOTAS GERAIS

- 1 - DIMENSÕES EM METROS EXCETO ONDE INDICADO.
- 2 - AS ESTAÇAS FORAM LOCALIZADAS EQUIDISTANTES COM 20,0M ENTRE SI, E NOS CASOS EM QUE AS DISTÂNCIAS NÃO PERMANEÇAM NOS 20M, SERÃO INDICADAS.
- 3 - PARA CONFERIR TABELAS DE CURVAS DAS INTERSEÇÕES CONSULTAR PRANCHA 0028-DE-RPA-PE-001_010.
- 4 - PARA CONFERIR TABELAS DE LOCAÇÃO CONSULTAR PRANCHA 0028-DE-RPA-PE-001_011 E 0028-DE-RPA-PE-001_012.



EDUARDO KELLER - CAU 120326-6
Coordenador

MARIO MACHADO - CREA 2003101466
Responsável Técnico

01	30/11/2021		
02	08/11/2021	EMISSÃO INICIAL	
REV.	DATA	DESCRIÇÃO	APROVAÇÃO
		PREFEITURA MUNICIPAL DE ITABORAÍ/RJ	
Etapas do projeto: EXECUTIVO		Título: SEÇÃO TRANSVERSAL - RUA ZILEIA NESIA FAUSTO DE ARAUJO	17/19
Desenho: PAVIMENTAÇÃO URBANA	Desenvolvido: PEDRO MOREIRA	Assimilado: MARIO MACHADO	1003-DE-RPA-PE-002_017
Projeto de mobilidade: 0028-DE-RPA-PE-002_R1	Responsável Técnico: MARIO MACHADO	Coordenador: EDUARDO KELLER	1/50