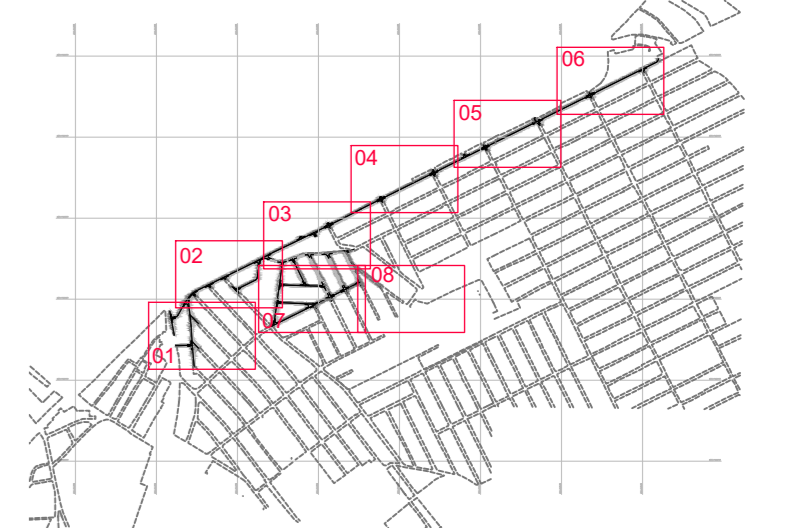


ÁREA DE INTERVENÇÃO - JOÃO CAETANO, ITAMBI - ITABORAÍ - RJ



LEGENDA

- Legend items: PAVIMENTO ASFÁLTICO PROJETADO, CALÇADA PROJETADA, CALÇADA A DEMOLIR, ASFALTO EXISTENTE, MEIO FIO PROJETADO, MEIO FIO EXISTENTE, MARGEM EXISTENTE, MURO/EDIFICAÇÕES, CERCA, ESTACIONAMENTO, CURVAS, SEÇÕES TRANSVERSAIS, CURVAS DE NÍVEL, ÁREAS NÃO CONTEMPLADAS PELO PROJETO.

NOTAS GERAIS

- 1 - DIMENSÕES EM METROS EXCETO ONDE INDICADO.
2 - AS ESTAÇÕES FORAM LOCALIZADAS EQUIDISTANTES COM 20,0M ENTRE SI, E NOS CASOS EM QUE AS DISTÂNCIAS NÃO PERMANEÇAM NOS 20M, SERÃO INDICADAS.
3 - PARA CONFIRMAR TABELAS DE LOCAÇÃO CONSULTAR PRANCHA 0209-DE-RPA-PE-001\_010.

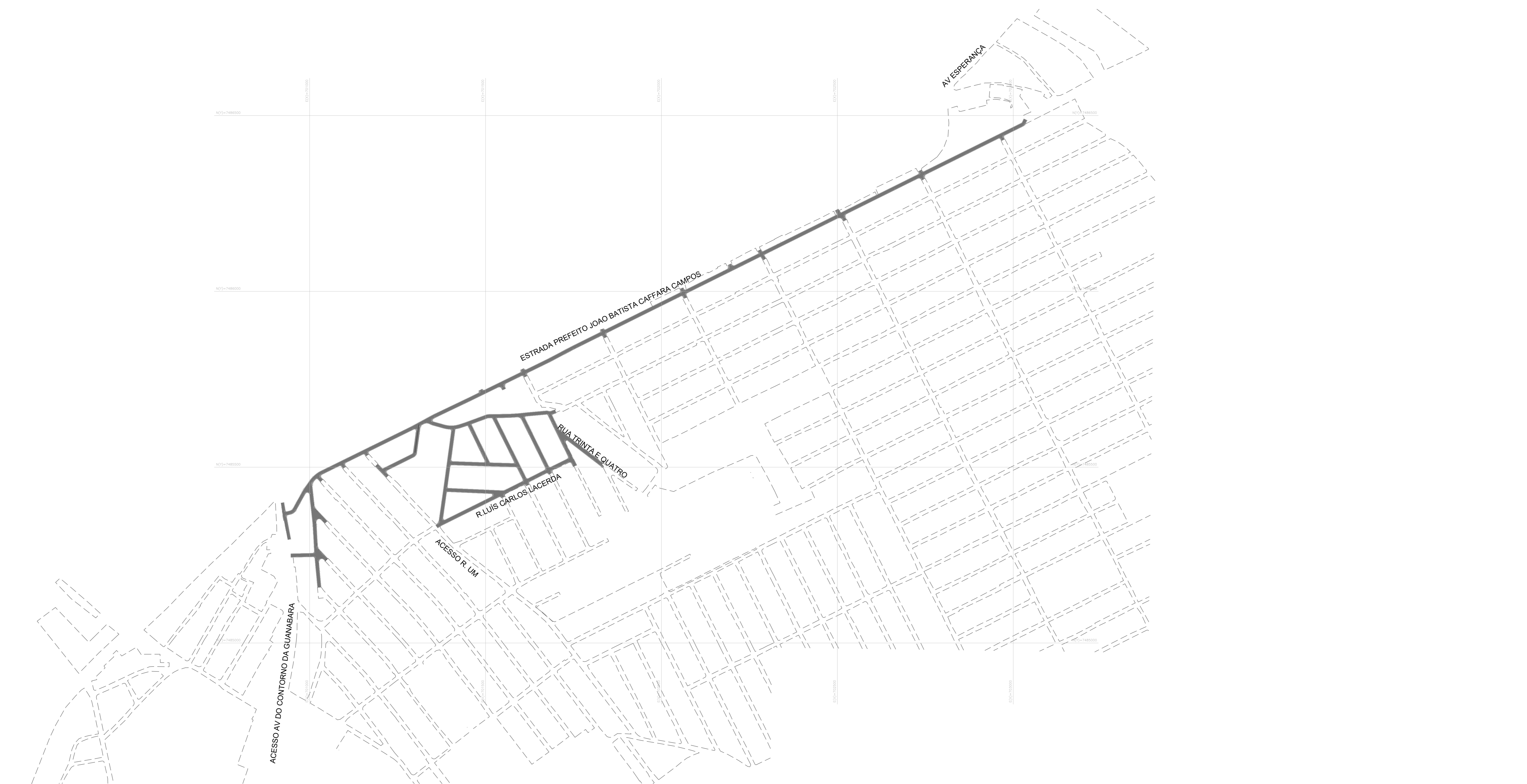


TABELA DE CURVAS DAS INTERSEÇÕES

Table with 13 columns: CURVAS, AC, R, E, D, PC, PT, PONTO, PC, PI, PT. Contains 26 rows of intersection data.

TABELA DE CURVAS DAS INTERSEÇÕES

Table with 13 columns: CURVAS, AC, R, E, D, PC, PT, PONTO, PC, PI, PT. Contains 26 rows of intersection data.


TABELA DE CURVAS DAS INTERSEÇÕES

Table with 13 columns: CURVAS, AC, R, E, D, PC, PT, PONTO, PC, PI, PT. Contains 26 rows of intersection data.

TABELA DE CURVAS DAS INTERSEÇÕES

Table with 13 columns: CURVAS, AC, R, E, D, PC, PT, PONTO, PC, PI, PT. Contains 26 rows of intersection data.

Handwritten signature of Eduardo Keller and the name 'EDUARDO KELLER, CAU 1120226-6 Coordenador'.



MARIO MACHADO - CREA 2003101466 Responsável Técnico

Table with 3 columns: REV., DATA, and DESCRIPTION. Contains project approval details.

CONTECK logo and project information: PREFEITURA MUNICIPAL DE ITABORAÍ/RJ, PROJETO EXECUTIVO DE PAVIMENTAÇÃO DE VIA EM BARRIO JOÃO CAETANO - ITABORAÍ.

01/10 scale: 1:5000