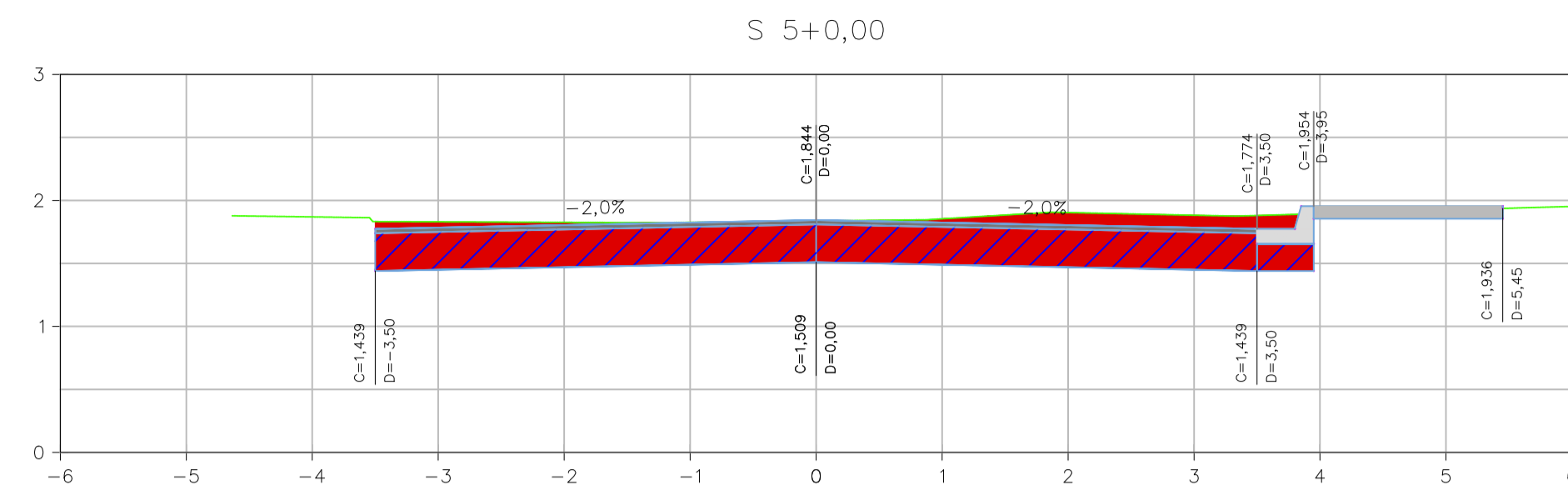


LEGENDA

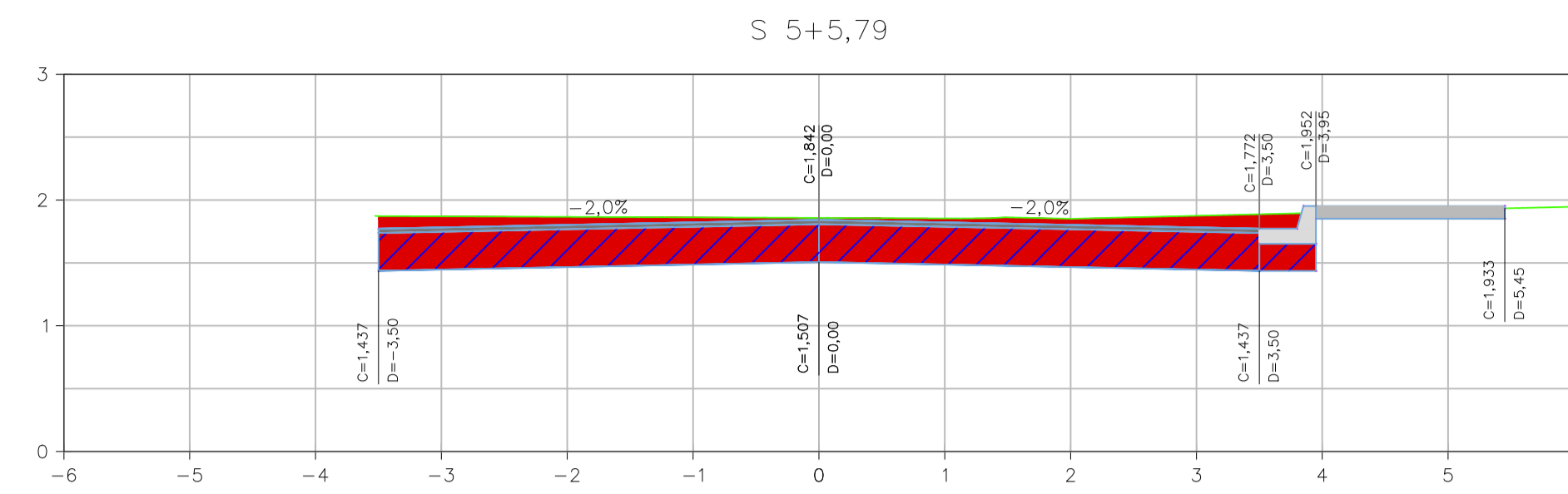
	SEÇÃO
	PROJETO VERTICAL - TERRAPLANAGEM
	TERRENO NATURAL
	CBUQ
	BGS
	CORTE
	ATERRO

NOTAS GERAIS

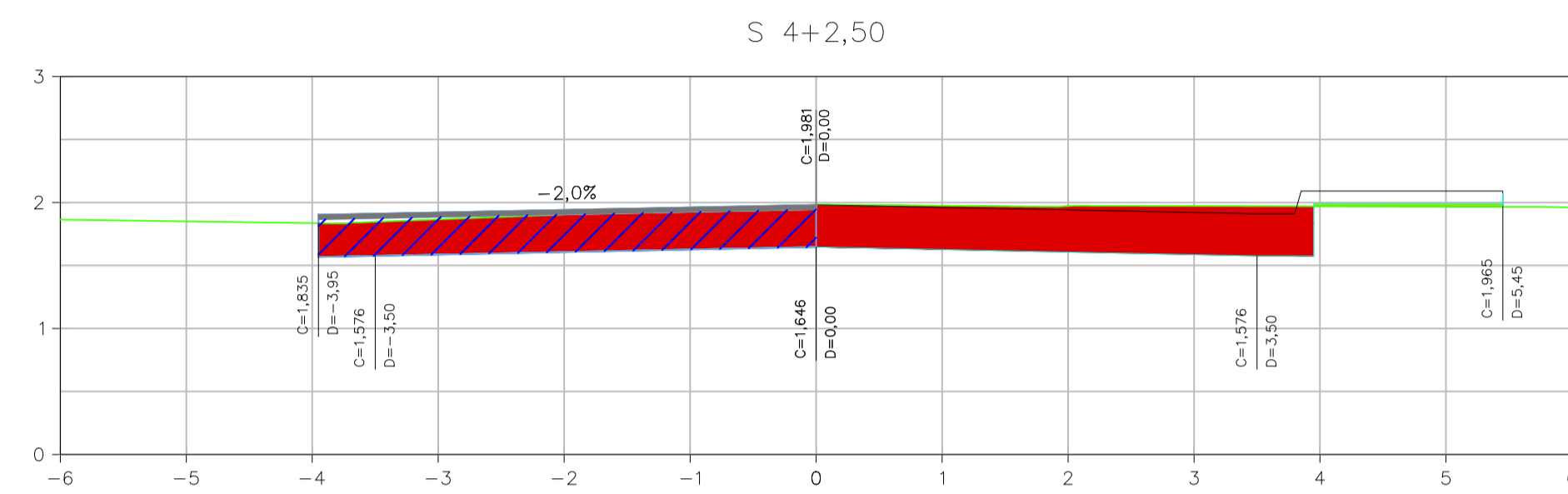
- 1 - DIMENSÕES EM METROS EXCETO ONDE INDICADO.
- 2 - AS ESTAÇAS FORAM LOCALIZADAS EQUIDISTANTES COM 20,0M ENTRE SI, E NOS CASOS EM QUE AS DISTÂNCIAS NÃO PERMANEÇAM NOS 20M, SERÃO INDICADAS.
- 3 - PARA CONFERIR TABELAS DE LOCAÇÃO CONSULTAR PRANCHA 0029-DE-RPA-PE-001_010.
- 4 - PARA CONFERIR TABELAS DE CURVAS DAS INTERSEÇÕES, CONSULTAR PRANCHAS DO PROJETO GEOMÉTRICO (0029-DE-RPA-PE-001_001 A 0029-DE-RPA-PE-001_010).



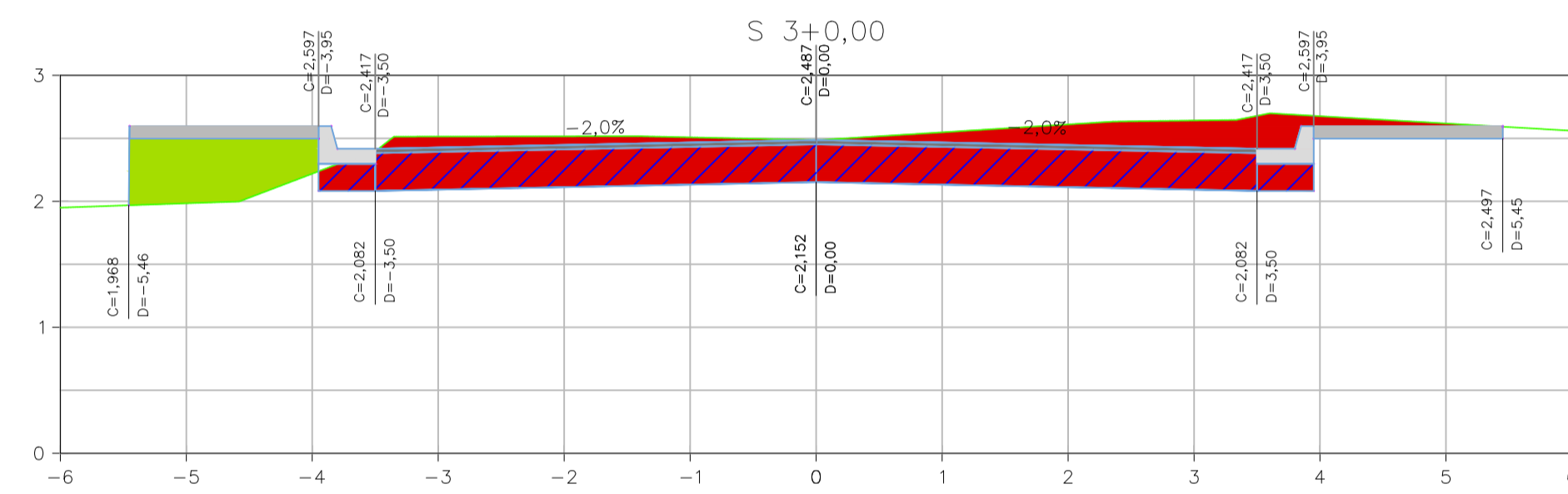
MATERIAL	ÁREA (m²)	VOLUME (m³)	VOLUME ACUMULADO (m³)
CORTE	2,93	48,58	287,94
ATERRO	0,00	0,31	19,90
PASSADO	0,15	1,31	15,19
CBUQ	0,24	3,35	22,37
BASE	2,20	29,58	201,50
SARJETA	0,08	0,67	7,75



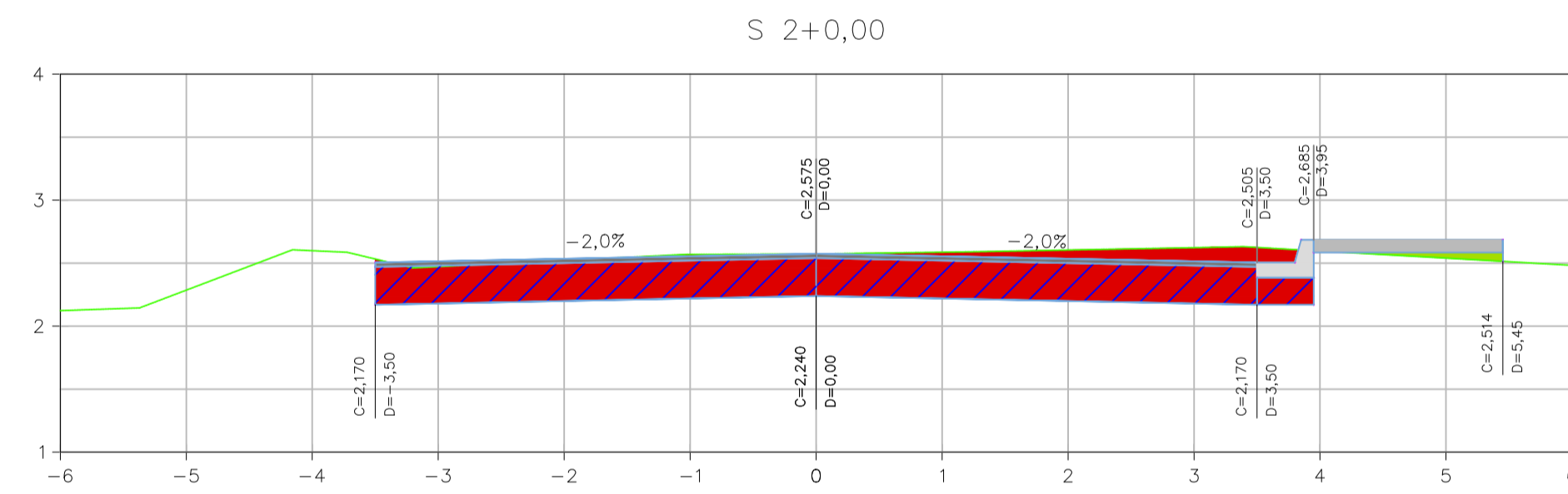
MATERIAL	ÁREA (m²)	VOLUME (m³)	VOLUME ACUMULADO (m³)
CORTE	3,04	17,27	305,22
ATERRO	0,00	0,00	19,90
PASSADO	0,15	0,87	16,06
CBUQ	0,24	1,42	23,78
BASE	2,20	12,72	214,21
SARJETA	0,08	0,44	8,19



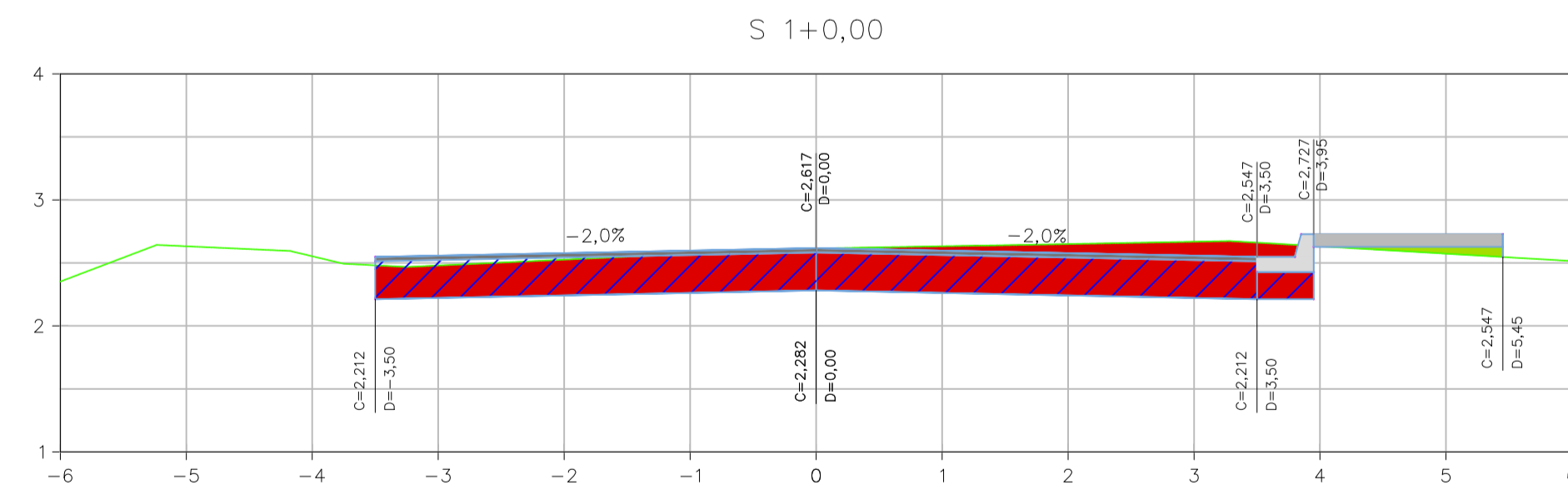
MATERIAL	ÁREA (m²)	VOLUME (m³)	VOLUME ACUMULADO (m³)
CORTE	2,43	70,02	239,36
ATERRO	0,04	8,13	19,59
PASSADO	0,00	3,38	13,88
CBUQ	0,14	4,31	19,01
BASE	1,18	39,14	171,91
SARJETA	0,00	1,72	7,08



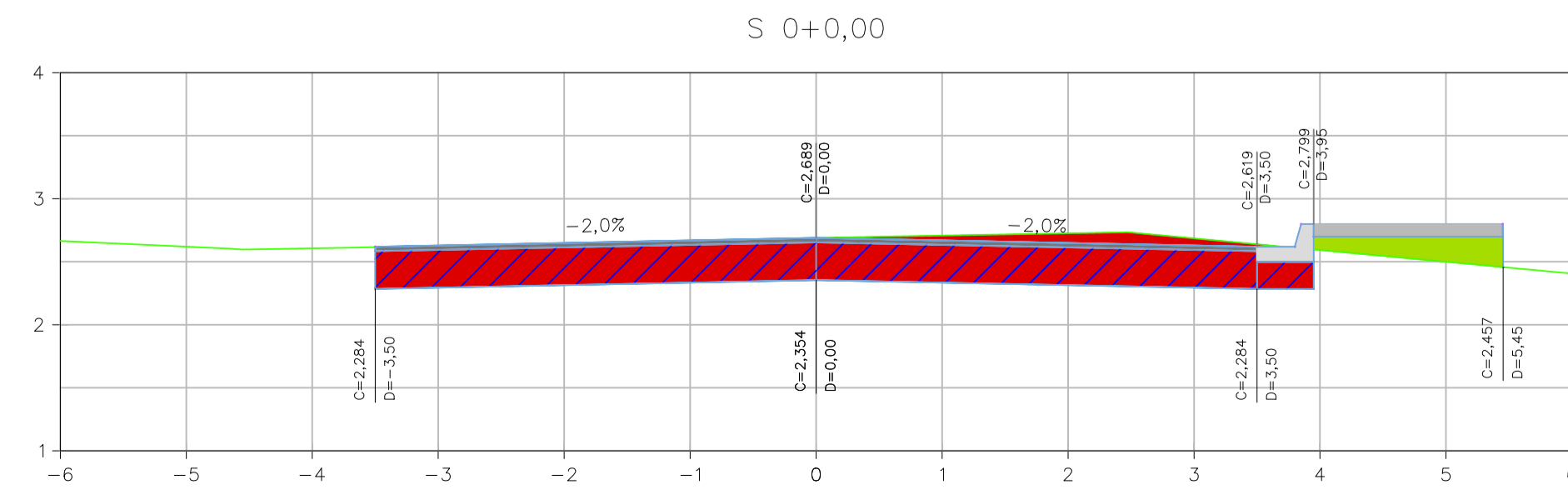
MATERIAL	ÁREA (m²)	VOLUME (m³)	VOLUME ACUMULADO (m³)
CORTE	3,60	63,23	169,35
ATERRO	0,69	7,32	11,45
PASSADO	0,30	4,50	10,50
CBUQ	0,25	4,90	14,70
BASE	2,29	44,90	132,77
SARJETA	0,15	2,29	5,35



MATERIAL	ÁREA (m²)	VOLUME (m³)	VOLUME ACUMULADO (m³)
CORTE	2,73	53,36	106,11
ATERRO	0,04	1,00	4,14
PASSADO	0,15	3,00	6,00
CBUQ	0,25	4,90	9,80
BASE	2,20	43,94	87,87
SARJETA	0,08	1,53	3,06



MATERIAL	ÁREA (m²)	VOLUME (m³)	VOLUME ACUMULADO (m³)
CORTE	2,61	52,75	52,75
ATERRO	0,06	3,14	3,14
PASSADO	0,15	3,00	3,00
CBUQ	0,24	4,90	4,90
BASE	2,20	43,94	43,94
SARJETA	0,08	1,53	1,53



MATERIAL	ÁREA (m²)	VOLUME (m³)	VOLUME ACUMULADO (m³)
CORTE	2,67	0,00	0,00
ATERRO	0,26	0,00	0,00
PASSADO	0,15	0,00	0,00
CBUQ	0,25	0,00	0,00
BASE	2,20	0,00	0,00
SARJETA	0,08	0,00	0,00

EDUARDO KELLER - CAU A120326-6
 Coordenador

MARIO MACHADO - CREA 2003101466
 Responsável Técnico

01	26/05/2022		
00	08/11/2021	EMISSÃO INICIAL	
REV.	DATA	DESCRIÇÃO	APROVAÇÃO
		PREFEITURA MUNICIPAL DE ITABORAÍ/RJ	
Área/Projeto: PROJETO EXECUTIVO DE PAVIMENTAÇÃO E DE VIAS EM BARRIO JOÃO CAETANO - ITABORAÍ		Título: SEÇÃO TRANSVERSAL - RODOVA DO CONTORNO	
Escala do projeto: EXECUTIVO		Autor do projeto: MÁRIO MACHADO	
Disciplina: PAVIMENTAÇÃO URBANA		Desenhista: PEDRO MOREIRA	
Nome do modelo: 0023-MD-RPA-PE-002_R1		Responsável Técnico: MÁRIO MACHADO	
		Coordenação: EDUARDO KELLER	
		Escala: 1:50	
		11/29	
		0028-DE-RPA-PE-002_011	