

### LEGENDA

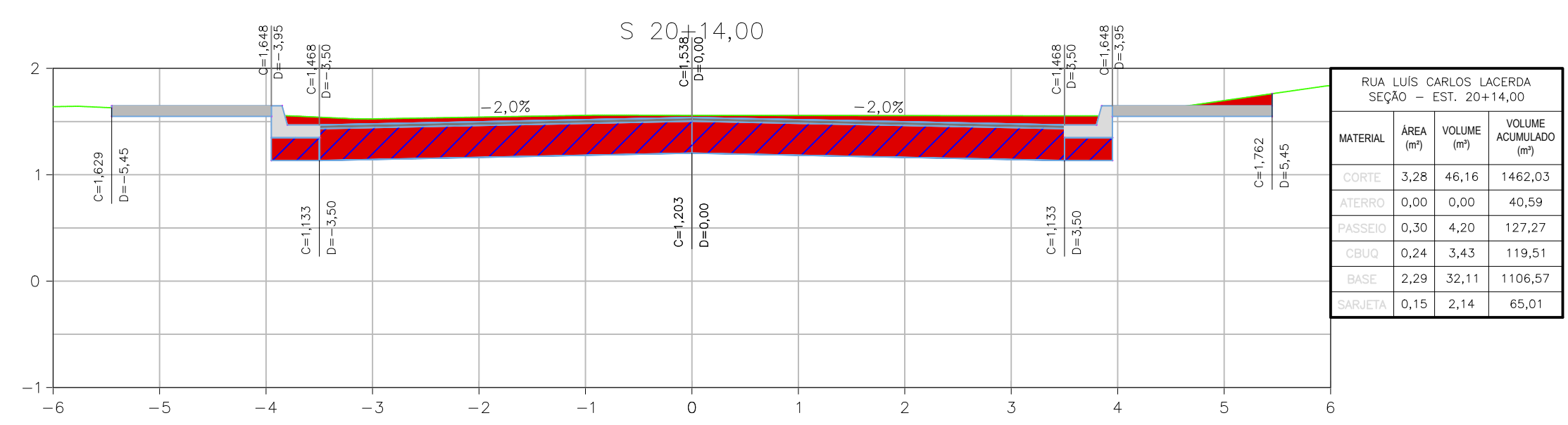
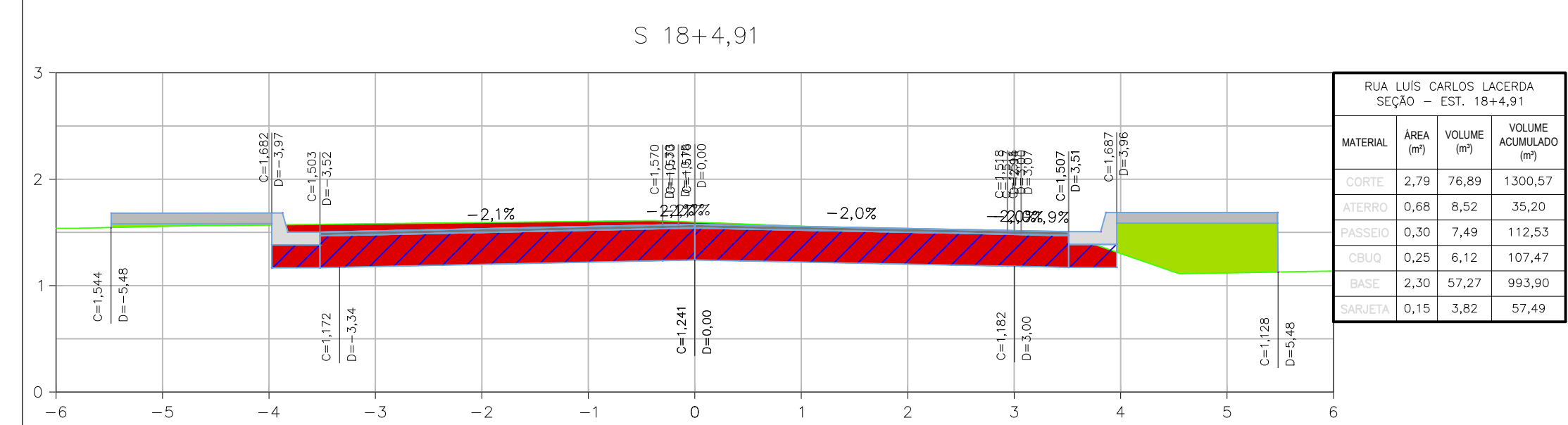
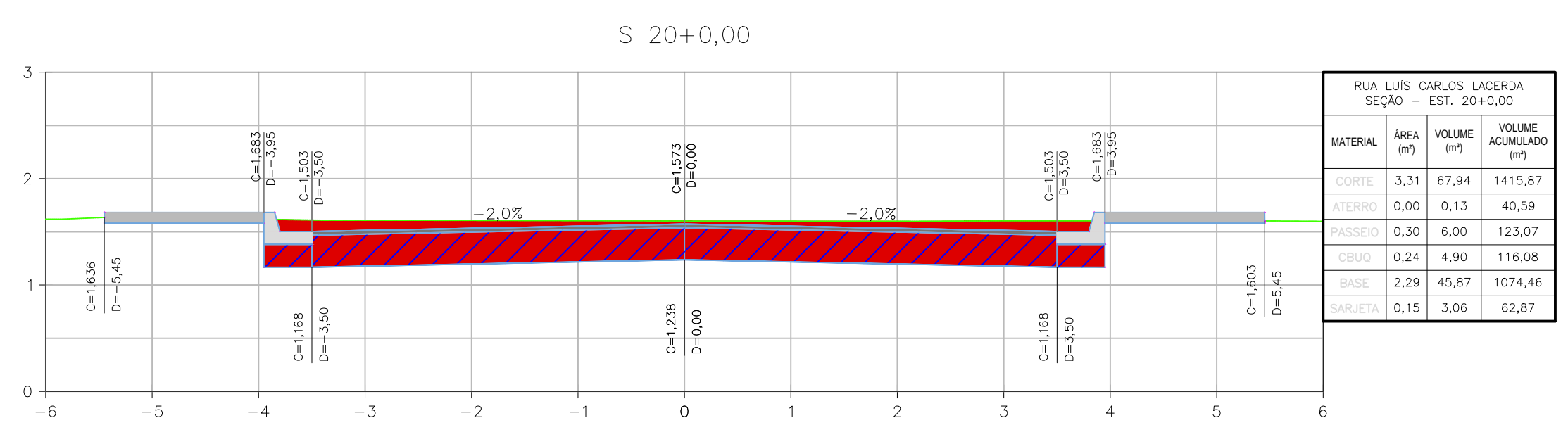
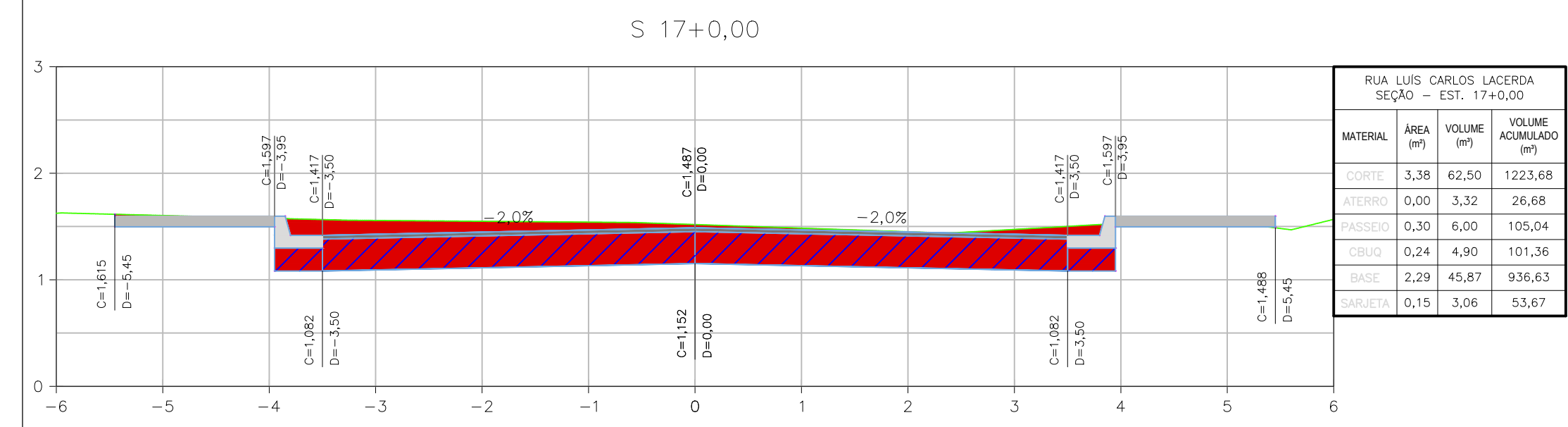
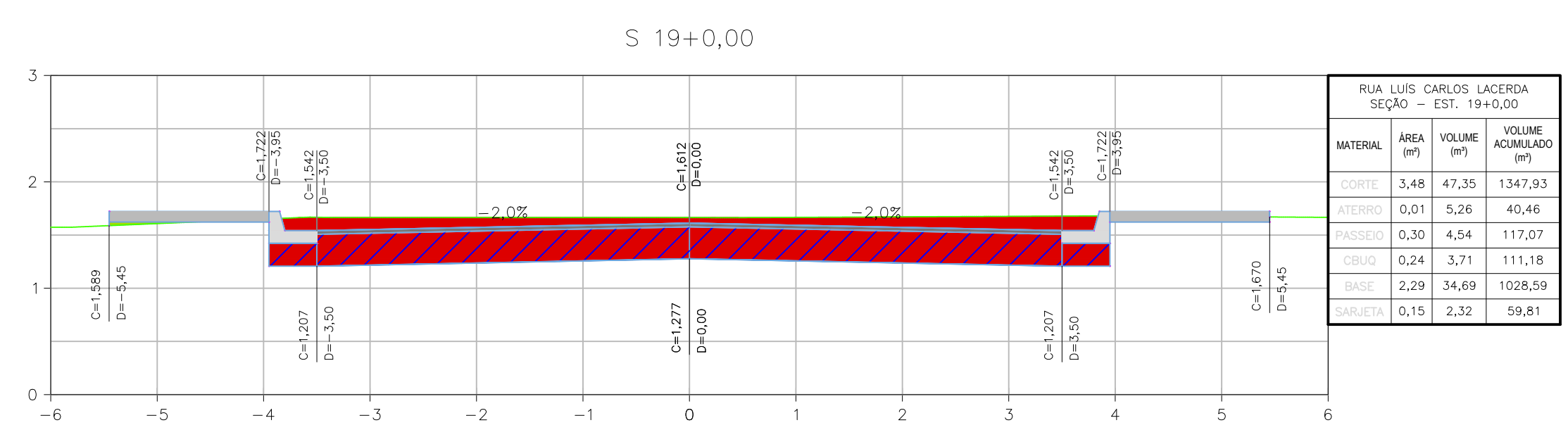
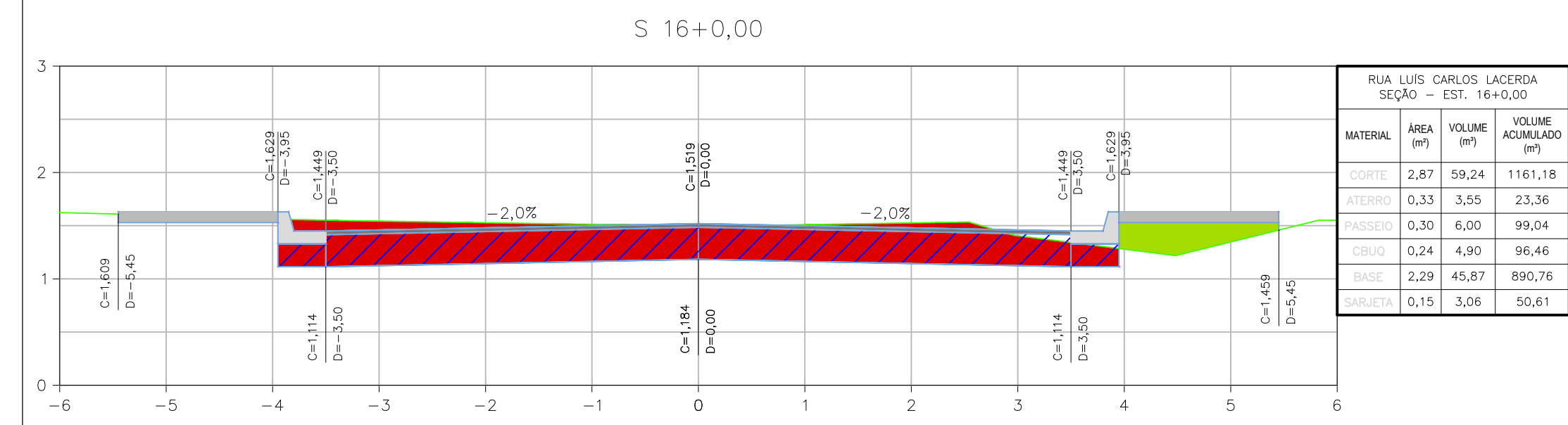
	SEÇÃO
	PROJETO VERTICAL - TERRAPLANAGEM
	TERRENO NATURAL
	CBUQ
	BGS
	CORTE
	ATERRO

### NOTAS GERAIS

- 1 - DIMENSÕES EM METROS EXCETO ONDE INDICADO.
- 2 - AS ESTAÇÕES FORAM LOCALIZADAS EQUIDISTANTES COM 20,0M ENTRE SI, E NOS CASOS EM QUE AS DISTÂNCIAS NÃO PERMANEÇAM NOS 20M, SERÃO INDICADAS.
- 3 - PARA CONFERIR TABELAS DE LOCAÇÃO CONSULTAR PRANCHA 0029-DE-RPA-PE-001\_010.
- 4 - PARA CONFERIR TABELAS DE CURVAS DAS INTERSEÇÕES, CONSULTAR PRANCHAS DO PROJETO GEOMÉTRICO (0029-DE-RPA-PE-001\_001 A 0029-DE-RPA-PE-001\_010).

*Eduardo Keller*  
 EDUARDO KELLER - CAU 1120326-6  
 Coordenador

*Mário Machado*  
 MARIO MACHADO - CREA 2003101466  
 Responsável Técnico



01	26/05/2022		
00	08/11/2021	EMISSÃO INICIAL	
REV.	DATA	DESCRIÇÃO	APROVAÇÃO
	PREFEITURA MUNICIPAL DE ITABORAÍ/RJ		
Etapa do projeto: EXECUTIVO	Título: SEÇÃO TRANSVERSAL - RUA LUIS CARLOS LACERDA		
Disciplina: PAVIMENTAÇÃO URBANA	Desenhista: PEDRO MOREIRA	Autor do projeto: MARIO MACHADO	<b>22/29</b>
Nome do modelo: 0029-MD-RPA-PE-002_R1	Responsável técnico: MARIO MACHADO	Coordenação: EDUARDO KELLER	Escala: 1:50