

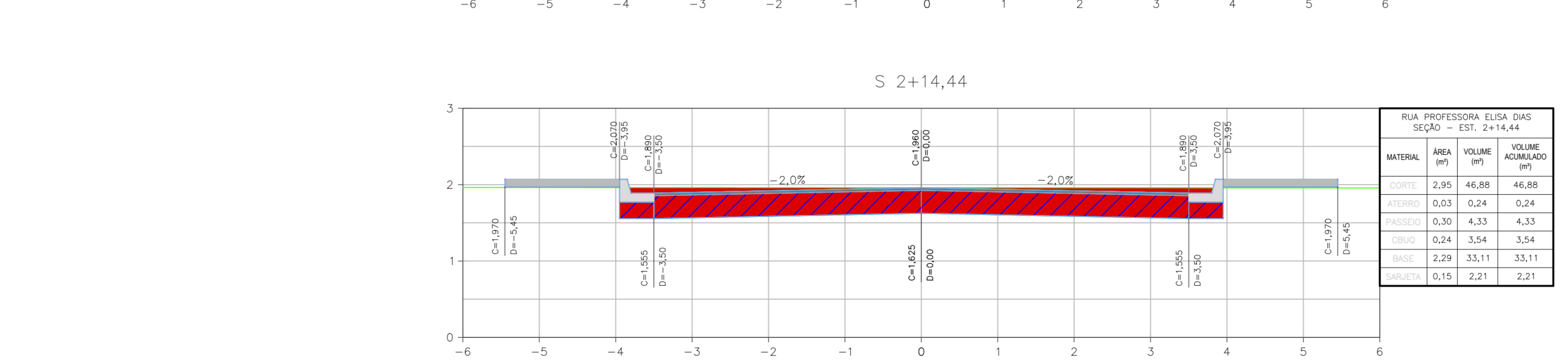
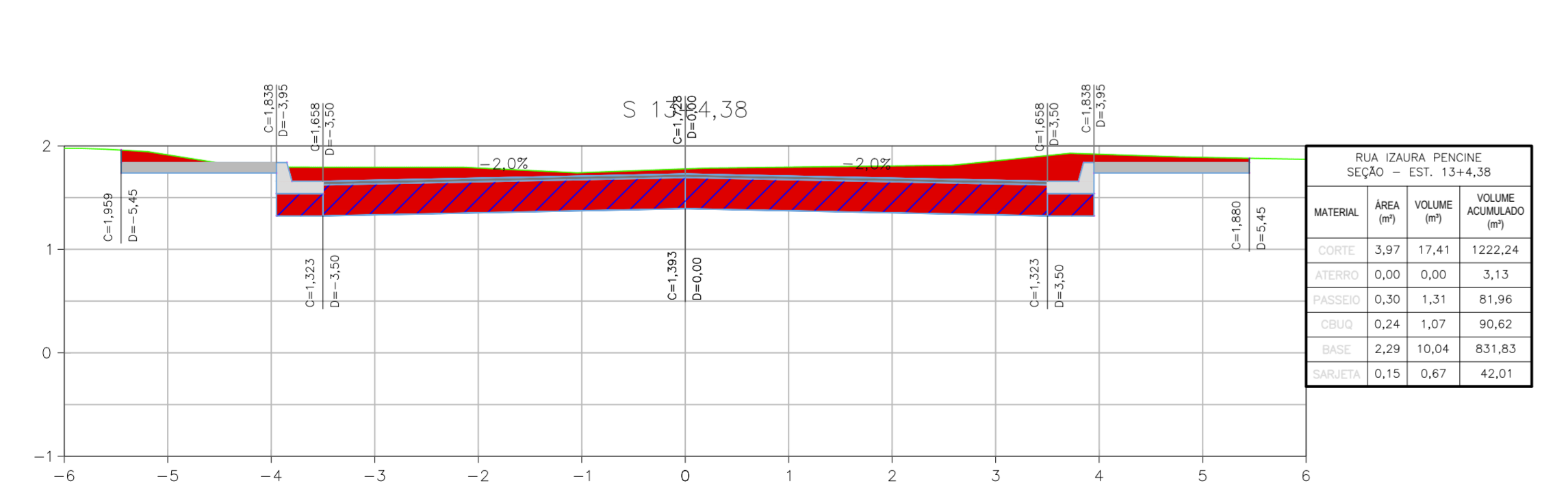
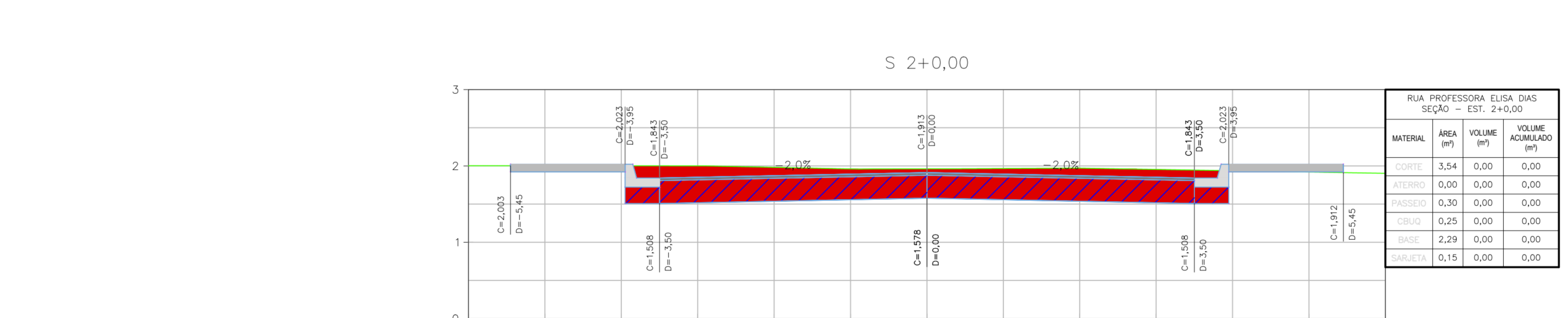
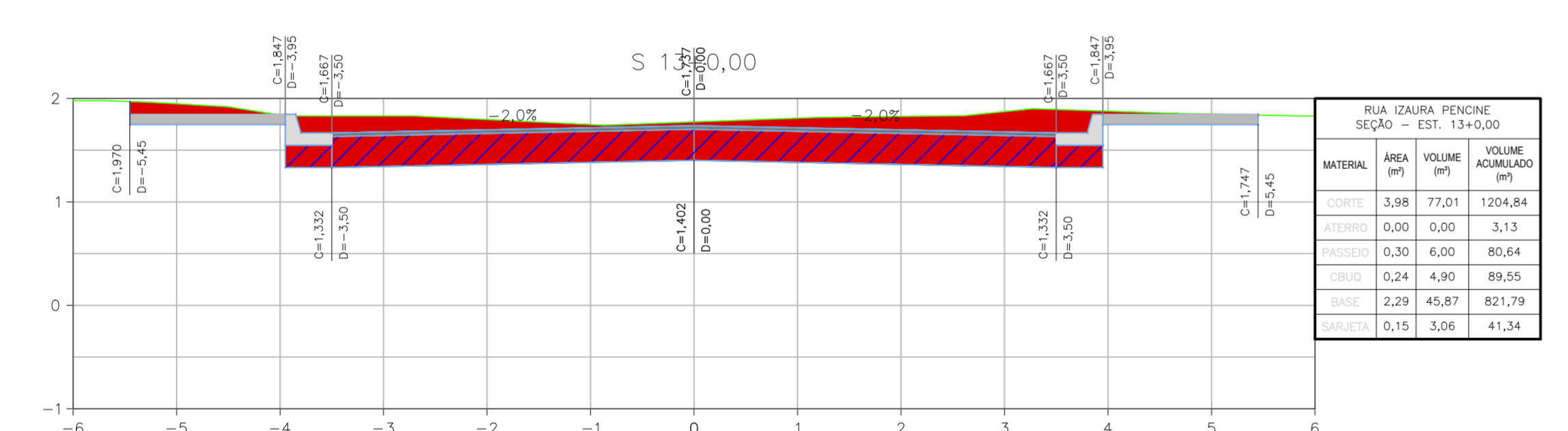
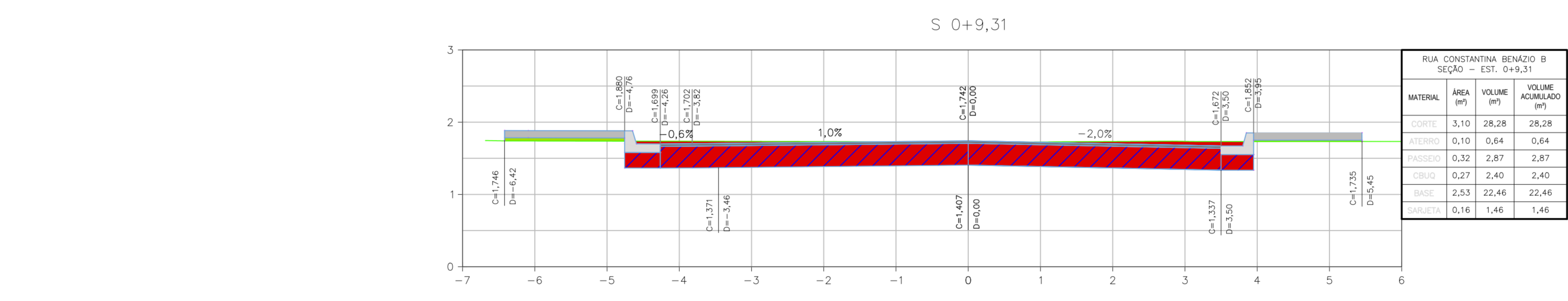
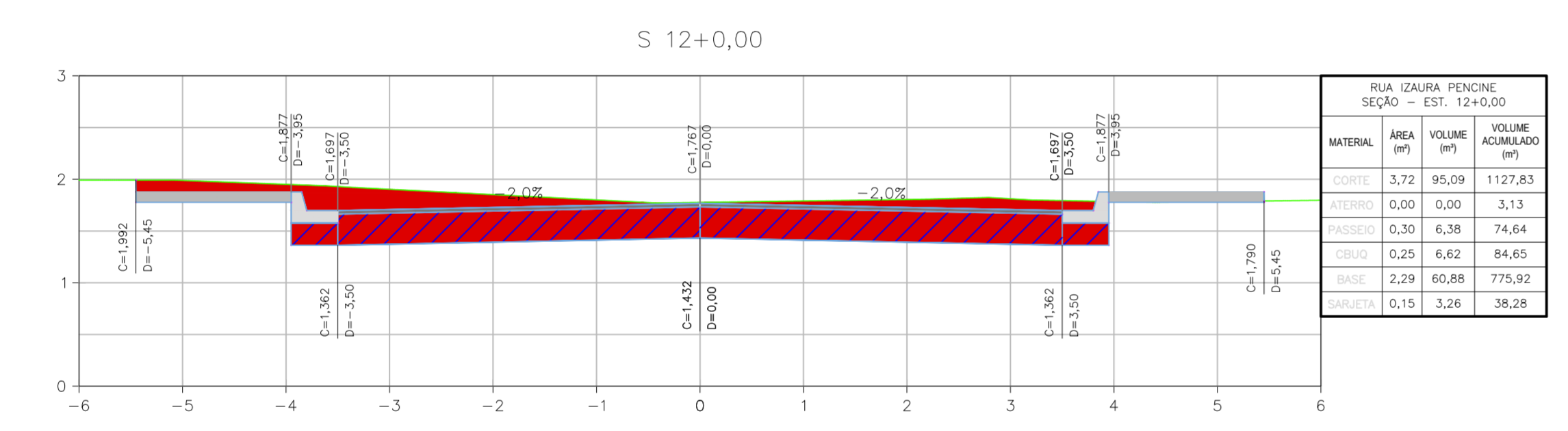
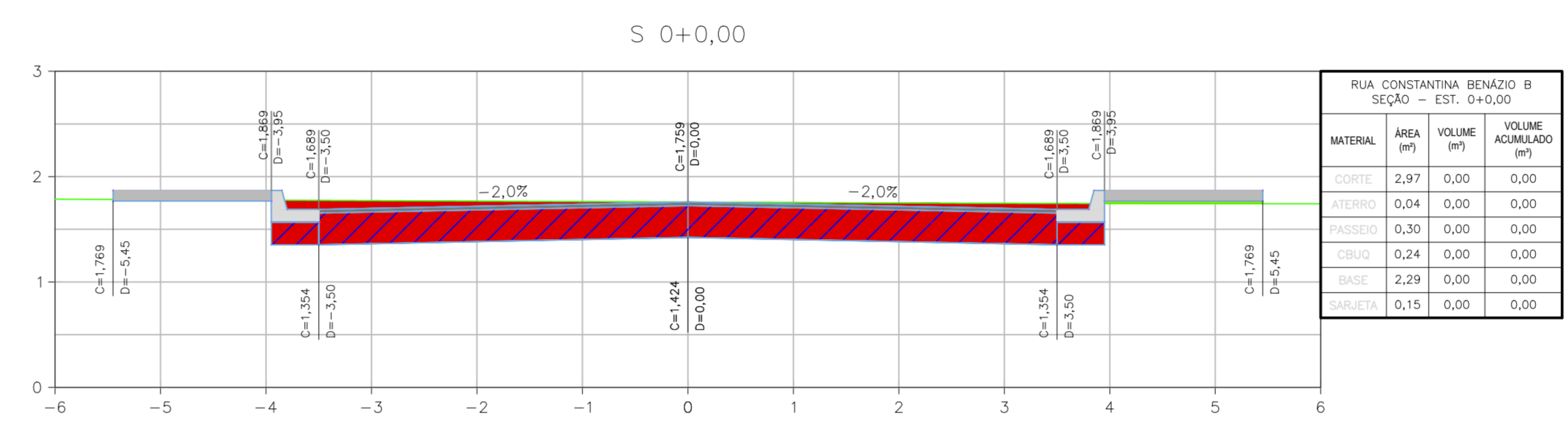
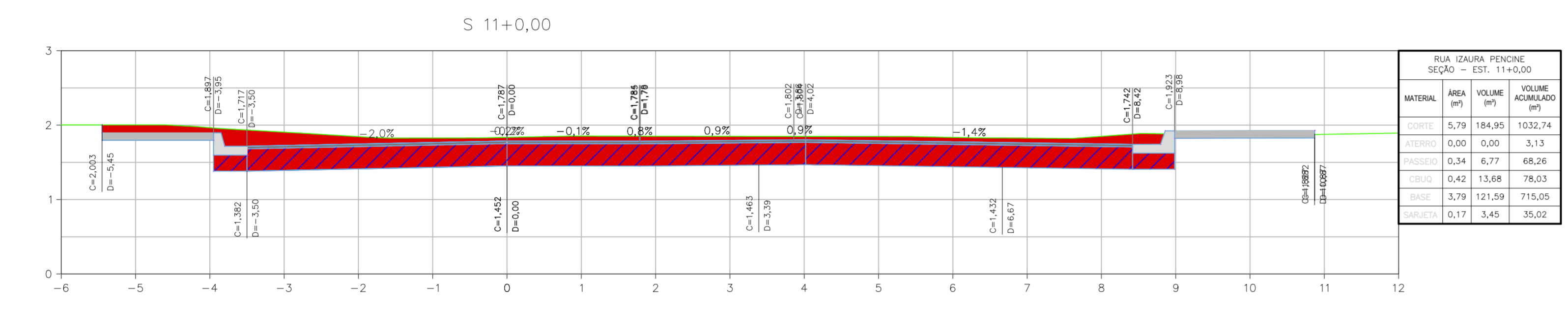
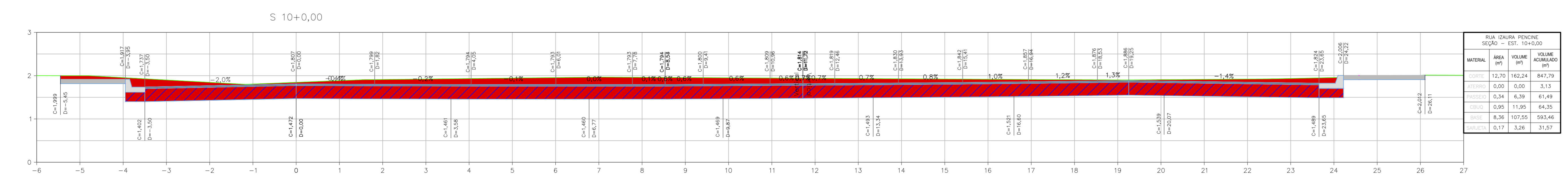


LEGENDA

	SEÇÃO
	PROJETO VERTICAL - TERRAPLANAGEM
	TERRENO NATURAL
	CBUQ
	BGS
	CORTE
	ATERRO

NOTAS GERAIS

- 1- DIMENSÕES EM METROS EXCETO ONDE INDICADO.
- 2- AS ESTACAS FORAM LOCALIZADAS EQUIDISTANTES COM 20,0M ENTRE SI, E NOS CASOS EM QUE AS DISTÂNCIAS NÃO PERMANEÇAM NOS 20M, SERÃO INDICADAS.
- 3- PARA CONFERIR TABELAS DE LOCAÇÃO CONSULTAR PRANCHA 0029-DE-RPA-PE-001_010.
- 4- PARA CONFERIR TABELAS DE CURVAS DAS INTERSEÇÕES, CONSULTAR PRANCHAS DO PROJETO GEOMÉTRICO (0029-DE-RPA-PE-001_001 A 0029-DE-RPA-PE-001_010).



Eduardo Keller
EDUARDO KELLER - CAU A120326-6
Coordenador

Mário Machado
MÁRIO MACHADO - CREA 2003101466
Responsável Técnico

01	26/05/2022		
00	08/11/2021	EMISSÃO INICIAL	
REV.	DATA	DESCRIÇÃO	APROVAÇÃO
		PREFEITURA MUNICIPAL DE ITABORAÍ/RJ	
Área Projeto: PROJETO EXECUTIVO DE PAVIMENTAÇÃO E DE VIAS EM BARRIO JOÃO CAETANO - ITAMBÍ	Título: RUA TRANSVERSAL - RUA IZaura PENEIRE, RUA CONSTANTINA BENZIO B E RUA ELISA DÍAS	Disciplina: PAVIMENTAÇÃO URBANA	Desenhista: PEDRO MOREIRA
Autores do projeto: MÁRIO MACHADO	Coordenação: EDUARDO KELLER	0029-DE-RPA-PE-002_014	14/29
Nome do modelo: 0029-MD-RPA-PE-002_R1	Responsável técnico: MÁRIO MACHADO	Coordenação: EDUARDO KELLER	Escala: 1:50